



INFORMAZIONI PERSONALI

Nome	FRANCESCO VITA
Indirizzo	[REDACTED]
Telefono	[REDACTED]
E-mail	[REDACTED]
PEC	[REDACTED]
Skype	[REDACTED]
Nazionalità	[REDACTED]
Data di nascita	[REDACTED]
Codice Fiscale	[REDACTED]
Partita IVA	00110010000
Posizione ricoperta	Esperto in pianificazione di Area Vasta
Titolo di studio	Pianificatore territoriale e Dottore di Ricerca in Assetto del territorio
Dichiarazione personali	Pianificatore Territoriale con esperienza decennale finalizzata alla valorizzazione del sistema di risorse locali (territoriali, ambientali, ecc.), applicando tecniche di coinvolgimento e inclusione delle comunità nei processi di pianificazione partecipata dal basso per il monitoraggio e il sostegno ai beneficiari dei progetti. Nel corso dell'attività professionale e di ricerca universitaria applicata ha maturato diverse esperienze nel coordinamento di gruppi multidisciplinari, nella gestione completa del ciclo progettuale e il conseguente monitoraggio delle attività del processo progettuale. Nello specifico ha svolto attività di consulenza e assistenza tecnica per la Regione Calabria (PISL), per il GALBATIR (PSL e progetti locali), per il GAC dello Stretto (Cooperazione transnazionale), per la Città Metropolitana di Reggio Calabria (PTCP, Piano Strategico e Sistema di Gestione e Controllo).



ESPERIENZA LAVORATIVA

- Date (da – a)
- Nome e indirizzo del datore di lavoro
- Tipo di azienda o settore
 - Tipo di impiego
- Principali mansioni e responsabilità

- Date (da – a)
- Nome e indirizzo del datore di lavoro
- Tipo di azienda o settore
 - Tipo di impiego
- Principali mansioni e responsabilità

- Date (da – a)
- Nome e indirizzo del datore di lavoro
- Tipo di azienda o settore
 - Tipo di impiego
- Principali mansioni e responsabilità

- Date (da – a)
- Nome e indirizzo del datore di lavoro
- Tipo di azienda o settore
 - Tipo di impiego
- Principali mansioni e responsabilità

CONSULENZE E INCARICI DI COLLABORAZIONE

Dicembre 2019 – in corso

Città Metropolitana di Reggio Calabria

Ente Pubblico

Incarico di collaborazione

Esperto in Pianificazione di Area Vasta

Supporto alla redazione del Piano Strategico della Città Metropolitana di Reggio Calabria.

Dicembre 2018 – febbraio 2019

Città Metropolitana di Reggio Calabria

Ente Pubblico

Incarico di collaborazione

Consulente senior

Supporto alla redazione del SIGECO, sistema di gestione e controllo per il PATTO dello sviluppo della Città Metropolitana di Reggio Calabria. Nello specifico assistenza per Programmazione e attuazione a supporto dei beneficiari e Monitoraggio.

Dicembre 2017 – Aprile 2018 (5 mesi)

Comune di Palizzi

Ente Pubblico

Incarico di collaborazione

Esperto in pianificazione di Area Vasta

Assistenza tecnica e progettazione Piano Strategico del progetto “HUBCULTURA tra Jonio e Tirreno, Serre e Aspromonte valorizzazione integrata del patrimonio culturale”.

Maggio 2016 – maggio 2017 (12 mesi)

Comune di Varapodio

Ente Pubblico

Incarico di collaborazione

Esperto in pianificazione di Area Vasta

Redazione del Piano di Sviluppo dei Comuni nelle zone rurali denominato “Valle del Marro” nell’ambito del PSR Calabria 2014/2020 – Misura 7 – intervento 7.1.1.



- Date (da – a)
- Nome e indirizzo del datore di lavoro
- Tipo di azienda o settore
 - Tipo di impiego
- Principali mansioni e responsabilità

Maggio 2016 – maggio 2017 (12 mesi)
Comune di San Gregorio d'Ippona

Ente Pubblico
Incarico di collaborazione
 Esperto in pianificazione di Area Vasta

Redazione del Piano di Sviluppo dei Comuni nelle zone rurali denominato "Valle del Mulini" nell'ambito del PSR Calabria 2014/2020 – Misura 7 – intervento 7.1.1

- Date (da – a)
- Nome e indirizzo del datore di lavoro
- Tipo di azienda o settore
 - Tipo di impiego
- Principali mansioni e responsabilità

Maggio 2016 – maggio 2017 (12 mesi)
AURIS SOC. COOP

Società Cooperativa
Incarico professionale
 Esperto in pianificazione di Area Vasta

Redazione del Piano di Sviluppo dei Comuni nelle zone rurali denominato "Versante Tirrenico Reggino" nell'ambito del PSR Calabria 2014/2020 – Misura 7 – intervento 7.1.1.

- Date (da – a)
- Nome e indirizzo del datore di lavoro
- Tipo di azienda o settore
 - Tipo di impiego
- Principali mansioni e responsabilità

Maggio 2016 – maggio 2017 (12 mesi)
AURIS SOC. COOP

Società Cooperativa
Incarico professionale
 Esperto in pianificazione di Area Vasta

Redazione del Piano di Sviluppo dei Comuni nelle zone rurali denominato "La Valle dei Fiumi" nell'ambito del PSR Calabria 2014/2020 – Misura 7 – intervento 7.1.1

- Date (da – a)
- Nome e indirizzo del datore di lavoro
- Tipo di azienda o settore
 - Tipo di impiego
- Principali mansioni e responsabilità

marzo 2014 – dicembre 2015 (21 mesi)
GAL BATIR Scarl

SCARL
Incarico di collaborazione
 Consulente /Assistenza Tecnica
 G.A.L Ba.Ti.R (Gruppo d'Azione Locale Basso Tirreno Reggino) - Agenzia per lo sviluppo locale

**Assistenza tecnica e Progettazione, nel campo dello sviluppo locale, a valere sul Fondo Strutturale FEASR. Coinvolgimento attivo in tutte le fasi di progettazione con particolari responsabilità nel monitoraggio, gestione e nella realizzazione di analisi di contesto (socio-economiche e storico-culturali) e analisi SWOT. Progettazione Comunitaria a valere su diversi Fondi Strutturali:
 Responsabile/coordinatore progetti di Cooperazione Interterritoriale ed altre attività tecniche. Responsabile dello studio di politiche e progetti per contesti territoriali e per le aree interne e rurali".**



- **Date (da – a)**
 - Nome e indirizzo del datore di lavoro
 - Tipo di azienda o settore
 - Tipo di impiego
 - Principali mansioni e responsabilità
- Dicembre febbraio 2015-Dicembre 2015 (11 mesi)**
GAC dello Stretto
- SCARL**
- Incarico di collaborazione**
Esperto di cooperazione transnazionale
Coordinamento, direzione e gestione del Progetto SHADES “Sustainable and Holistic Approaches to Development in European Seaboards” (Approcci sostenibili ed olistici allo sviluppo nelle coste europee). Fondo Europeo per la Pesca 2007-2013- Reg. (CE) 1198/2006- Asse IV – Sviluppo sostenibile delle zone di pesca- Misura 4.4 Promozione della cooperazione
-
- **Date (da – a)**
 - Nome e indirizzo del datore di lavoro
 - Tipo di azienda o settore
 - Tipo di impiego
 - Principali mansioni e responsabilità
- Giugno 2013 – settembre 2013 (4 mesi)**
GAL BATIR Scarl
- SCARL**
- Incarico di collaborazione**
Consulente /Assistenza Tecnica
G.À.L. Ba.Ti.R (Gruppo d'Azione Locale Basso Tirreno Reggino) - Agenzia per lo sviluppo locale
Assistenza tecnica e Progettazione, nel campo dello sviluppo locale, a valere sul Fondo Strutturale FEASR. Coinvolgimento attivo in tutte le fasi di progettazione con particolari responsabilità nella gestione e nella realizzazione di analisi di contesto (socio-economiche e storico-culturali) e analisi SWOT. Progettazione Comunitaria a valere su diversi Fondi Strutturali: Responsabile/coordinatore progetti di Cooperazione Interterritoriale ed altre attività tecniche. Responsabile dello studio di politiche e progetti per contesti territoriali e per le aree interne e rurali”.
-
- **Date (da – a)**
 - Nome e indirizzo del datore di lavoro
 - Tipo di azienda o settore
 - Tipo di impiego
 - Principali mansioni e responsabilità
- Giugno 2013 – febbraio 2016 (32 mesi)**
Regione Calabria
- Ente Pubblico**
- Incarico di collaborazione**
Consulente esperto con l’incarico di Agente di Sviluppo come componente del Gruppo Tecnico Regionale per la realizzazione dei PISL - Progetti Integrati di Sviluppo Locale - POR CALABRIA FESR 2007/2013. Progettazione, nel campo dello sviluppo locale, a valere sul Fondo Strutturale FESR.
Agente di Sviluppo dei Laboratori Territoriali di Progettazione:
- Assistenza tecnica per l’elaborazione e aggiornamento del Quadro Unitario della Progettazione Integrata e dei Quadri di Riferimento Settoriali e Territoriali per la predisposizione dei Progetti Integrati di Sviluppo Territoriale
 - Assistenza tecnica sulle politiche e progetti per contesti territoriali e per le aree interne e rurali;
 - Assistenza tecnica per la realizzazione di forum, focus group e altri momenti di confronto.
 - Assistenza tecnica per Animazione e Sostegno alle attività dei Partenariati di Progetto nella fase di elaborazione dei Progetti Integrati di Sviluppo Territoriale



- Date (da – a)
- Nome e indirizzo del datore di lavoro
- Tipo di azienda o settore
- Tipo di impiego
- Principali mansioni e responsabilità

novembre 2013 – dicembre 2013 (2 mesi)
GAC delle Stretto

SCARL

Incarico di collaborazione

Consulenza per le attività di ricerca e promozione del territorio del GAC dello Stretto con particolare riguardo alle politiche e progetti per contesti territoriali periferici. Assistenza tecnica e Progettazione, nel campo dello sviluppo locale per assistenza beneficiari e monitoraggio, a valere sul Fondo Strutturale FEP.

- Date (da – a)
- Nome e indirizzo del datore di lavoro
- Tipo di azienda o settore
- Tipo di impiego
- Principali mansioni e responsabilità

Dicembre 2011 – maggio 2012 (6 mesi)
Provincia di Reggio Calabria

Ente Pubblico

Incarico di collaborazione

Esperto in Pianificazione d'area vasta, politiche e progetti per contesti territoriali e per le aree interne per l'Assistenza tecnica e la redazione delle Carte delle regole nell'ambito del PTCP di Reggio Calabria

- Date (da – a)
- Nome e indirizzo del datore di lavoro
- Tipo di azienda o settore
- Tipo di impiego
- Principali mansioni e responsabilità

Settembre 2011 – gennaio 2013 (16 mesi)
Regione Calabria

Ente Pubblico

Incarico di collaborazione

Consulente esperto con l'incarico di Agente di Sviluppo per la costituzione dei Laboratori Territoriali di Progettazione nell'ambito del POR CALABRIA FESR 2007/2013. – Assistenza tecnica ai Progetti Integrati di Sviluppo Locale con particolare attenzione per le politiche e progetti in contesti territoriali periferici".

- Date (da – a)
- Nome e indirizzo del datore di lavoro
- Tipo di azienda o settore
- Tipo di impiego
- Principali mansioni e responsabilità

Maggio 2011 – settembre 2011 (5 mesi)
Amministrazione Comunale di Laganadi

Ente Pubblico

Incarico di collaborazione

Esperto in Pianificazione d'area vasta, politiche e progetti per contesti territoriali e per le aree interne per la redazione del PSC

- Date (da – a)
- Nome e indirizzo del datore di lavoro
- Tipo di azienda o settore
- Tipo di impiego
- Principali mansioni e responsabilità

Maggio 2011 – Agosto 2011 (4 mesi)
Provincia di Reggio Calabria

Ente Pubblico

Incarico di collaborazione

Esperto in Pianificazione d'area vasta politiche e progetti per contesti territoriali e per le aree interne, per l'assistenza tecnica e la redazione delle Carte delle regole nell'ambito del PTCP di Reggio Calabria

- **Date (da – a)**
- Nome e indirizzo del datore di lavoro
- Tipo di azienda o settore
- Tipo di impiego
- Principali mansioni e responsabilità

Gennaio 2011- marzo 2011 (3 mesi)
Provincia di Reggio Calabria

Ente Pubblico

Incarico di collaborazione

Esperto in Pianificazione d'area vasta, politiche e progetti per contesti territoriali, Supporto tecnico alla stesura del Rapporto di priorità strategiche, territoriali e settoriali della Provincia di Reggio Calabria, per la successiva predisposizione, da parte della Regione, dei Quadri Unitari della Progettazione Integrata (PISL), nell'ambito delle attività dell'ufficio del Piano Territoriale di Coordinamento Provinciale. Assistenza per la redazione dei Progetti Integrati di Sviluppo Locale, stesura di documenti tecnici e supporto tecnico al Dirigente del Settore 14 in occasione di tavoli tecnici indetti dalla Regione Calabria e Tavoli partenariali indetti dalla Provincia di Reggio Calabria.

- **Date (da – a)**
- Nome e indirizzo del datore di lavoro
- Tipo di azienda o settore
- Tipo di impiego
- Principali mansioni e responsabilità

Marzo 2008 – ottobre 2010 (32 mesi)
Provincia di Reggio Calabria

Ente Pubblico

Incarico di collaborazione

Esperto in Pianificazione d'area vasta politiche e progetti per contesti territoriali e per le aree interne per l'assistenza tecnica e la redazione del PTCP - Piano Territoriale di Coordinamento della Provincia di Reggio Calabria

- **Date (da – a)**
- Nome e indirizzo del datore di lavoro
- Tipo di azienda o settore
- Tipo di impiego
- Principali mansioni e responsabilità

Gennaio 2007-Dicembre 2007 (12 mesi)
Comune di Reggio Calabria

Ente Pubblico

Incarico di Progettazione definitiva ed esecutiva e direzione lavori

Affidamento dell'incarico di progettazione definitiva ed esecutiva e direzione lavori per l'intervento di "Completamento Piazza Focà".

- **Date (da – a)**
- Nome e indirizzo del datore di lavoro
- Tipo di azienda o settore
- Tipo di impiego
- Principali mansioni e responsabilità

novembre 2006- febbraio 2007 (4 mesi)

Cooprogetti soc. coop.

Reggio Calabria

Società cooperativa

Incarico professionale

Assistenza tecnica per la redazione del GIS finalizzato, alle analisi del contesto territoriale e delle dinamiche socio-economiche di Lamezia Terme. L'incarico fa parte degli studi per la redazione del piano strategico comprensoriale di Lamezia Terme.

- **Date (da – a)**
- Nome e indirizzo del datore di lavoro
- Tipo di azienda o settore
- Tipo di impiego
- Principali mansioni e responsabilità

Settembre 2006

Dipartimento OASI - Università degli studi "Mediterranea" di Reggio Calabria

Università

Attività di consulenza

Collaborazione all'attività di ricerca applicata svolta con specifico contratto presso OASI. Dipartimento di Progettazione per la Città il Paesaggio e il Territorio dell'Università degli Studi Mediterranea di Reggio Calabria, con l'incarico di **Organizzazione sistemi informativi territoriali per l'e-government**, nell'ambito degli studi relativi al progetto "Istituzione del S.I.T.O. - Sistema Informativo Territoriale e Osservatorio delle trasformazioni territoriali" della Regione Calabria (delibera CIPE 17.03).





- Date (da - a)
- Nome e indirizzo del datore di lavoro
- Tipo di azienda o settore
- Tipo di impiego
- Principali mansioni e responsabilità

Giugno 2006

Dipartimento OASI - Università degli studi "Mediterranea" di Reggio Calabria

Università

Responsabile Workshop

Responsabile del Workshop tenutosi nell'ambito del Corso di Perfezionamento post-laurea con modalità a distanza in "Progettazione del territorio: strumenti tecnologici e valutazione" promosso e organizzato dal dipartimento Oasi - Dipartimento di Progettazione per la Città il Paesaggio e il Territorio dell'Università degli Studi "Mediterranea" di Reggio Calabria, in collaborazione con gli Ordini degli Architetti, Pianificatori, Paesaggisti e Conservatori delle cinque province calabresi.

Il Workshop era incentrato sui seguenti argomenti:

- **Acquisizione e georeferenziazione dati in ambiente GIS;**
- **Elaborazione e calcolo indicatori territoriali e ambientali;**
- **Elaborazione di cartografie tematiche in ambiente GIS;**



DOCENZA E SEMINARI IN CORSI DI LAUREA

- **Date (da – a)**

- Nome e indirizzo del datore di lavoro
 - Tipo di azienda o settore
 - Tipo di impiego
 - Principali mansioni e responsabilità

- **Date (da – a)**

- Nome e indirizzo del datore di lavoro
 - Tipo di azienda o settore
 - Tipo di impiego
 - Principali mansioni e responsabilità

- **Date (da – a)**

- Nome e indirizzo del datore di lavoro
 - Tipo di azienda o settore
 - Tipo di impiego
 - Principali mansioni e responsabilità

- **Date (da – a)**

- Nome e indirizzo del datore di lavoro
 - Tipo di azienda o settore
 - Tipo di impiego
 - Principali mansioni e responsabilità

- **Date (da – a)**

- Nome e indirizzo del datore di lavoro
 - Tipo di azienda o settore
 - Tipo di impiego
 - Principali mansioni e responsabilità

Anno 2008

Università La Sapienza Facoltà di Architettura Valle Giulia

Università

Docenza

Ha partecipato con propri seminari sul tema “le nuove tecnologie per la gestione dell’ambiente”, al corso di “Urbanistica” modulo del Corso di Laurea in Architettura della Facoltà di Architettura Valle Giulia, presso l’Università La Sapienza di Roma

Anno 2008

Università degli studi “Mediterranea”
di Reggio Calabria – Corso di Laurea in Architettura dei Parchi e Paesaggistica

Università

Professore a carico didattico

Titolare del corso di *Antropologia del Paesaggio*.

Anno 2008

Università degli studi “Mediterranea”
di Reggio Calabria – Corso di Laurea in Architettura dei Parchi e Paesaggistica

Università

Professore a carico didattico

Titolare del corso di *Laboratorio di Informatica*, nell’ambito del Laboratorio del I anno “Lecture dell’ambiente”. *Il corso è finalizzato all’apprendimento dei rudimenti indispensabili per affrontare lo studio del territorio, oggetto degli interventi di trasformazione umana. A tale scopo vengono introdotte metodologie e tecniche idonee per le analisi e la gestione del territorio e dell’ambiente (uso del GIS per una conoscenza partecipata, organizzazione e gestione dei dati, indicatori per il monitoraggio delle trasformazioni)*

Anno 2007

Università degli studi “Mediterranea”
di Reggio Calabria – Corso di Laurea in Architettura dei Parchi e Paesaggistica

Università

Professore a carico didattico

Titolare del corso di *Fondamenti di ecologia*, nell’ambito del Laboratorio del I anno “Lecture dell’ambiente”. *Il corso introduce ai temi della programmazione, pianificazione e progettazione delle reti ecologiche e antropiche, finalizzate a una progettazione di sistema secondo le teorie maturate all’interno del dibattito culturale e scientifico della Landscape Ecology*

Dal 2006 al 2008

Università degli studi “Mediterranea”
di Reggio Calabria – Corso di Laurea in Architettura dei Parchi e Paesaggistica

Università

Professore a carico didattico

Titolare del corso di *Laboratorio di Informatica*



• **Date (da – a)**

- Nome e indirizzo del datore di lavoro
- Tipo di azienda o settore
 - Tipo di impiego
- Principali mansioni e responsabilità

Febbraio 2006 – Maggio 2006

**Corso di Laurea in Architettura dei Giardini e Paesaggistica
Università degli studi “Mediterranea” di Reggio Calabria**

Università

Docenza

Ha partecipato con propri seminari sul tema “la gestione dell’ambiente: elementi di base e approfondimenti”, al Laboratorio di “Lettura dell’ambiente” modulo di “Analisi dei sistemi ambientali I” del Corso di Laurea in Architettura dei Giardini e Paesaggistica della Facoltà di Architettura di Reggio Calabria

• **Date (da – a)**

- Nome e indirizzo del datore di lavoro
- Tipo di azienda o settore
 - Tipo di impiego
- Principali mansioni e responsabilità

Febbraio 2006 – Maggio 2006

**Corso di Laurea in Architettura dei Giardini e Paesaggistica
Università degli studi “Mediterranea” di Reggio Calabria**

Università

Docenza

Ha partecipato con propri seminari sul tema “L’acquisizione dei dati territoriali in ambiente GIS”, al Laboratorio di “Lettura dell’ambiente” modulo di “Laboratorio Informatico” del Corso di Laurea in Architettura dei Giardini e Paesaggistica della Facoltà di Architettura di Reggio Calabria

• **Date (da – a)**

- Nome e indirizzo del datore di lavoro
- Tipo di azienda o settore
 - Tipo di impiego
- Principali mansioni e responsabilità

Febbraio 2006 – Maggio 2006

**Corso di Laurea in Architettura dei Giardini e Paesaggistica
Università degli studi “Mediterranea” di Reggio Calabria**

Università

Docenza

Ha partecipato con propri seminari sul tema “Le nuove problematiche legate all’ambiente: quali prospettive?”, al Laboratorio di “Lettura dell’ambiente” modulo di “Analisi e letture del territorio” del Corso di Laurea in Architettura dei Giardini e Paesaggistica della Facoltà di Architettura di Reggio Calabria

• **Date (da – a)**

- Nome e indirizzo del datore di lavoro
- Tipo di azienda o settore
 - Tipo di impiego
- Principali mansioni e responsabilità

Ottobre 2005 – febbraio 2006

**Corso di Laurea in Architettura dei Giardini e Paesaggistica
Università degli studi “Mediterranea” di Reggio Calabria**

Università

Docenza

Ha partecipato con propri seminari sul tema “I sistemi informativi territoriali quali strumenti di supporto per la pianificazione di area vasta”, al Laboratorio di “Progettazione ambientale” modulo di “Geografia e pianificazione delle reti ecologiche ed antropiche” del Corso di Laurea in Architettura dei Giardini e Paesaggistica della Facoltà di Architettura di Reggio Calabria

• **Date (da – a)**


- Nome e indirizzo del datore di lavoro
- Tipo di azienda o settore
 - Tipo di impiego

Ottobre 2005 – febbraio 2006

**Corso di Laurea in Architettura dei Giardini e Paesaggistica
Università degli studi “Mediterranea” di Reggio Calabria**

Università

Docenza



- Principali mansioni e responsabilità

Ha partecipato con propri seminari sul tema *“La progettazione paesaggistica applicata alla riqualificazione territoriale”*, al Laboratorio di *“Progettazione ambientale”* modulo di *“Ingegneria naturalistica”* del Corso di Laurea in Architettura dei Giardini e Paesaggistica della Facoltà di Architettura di Reggio Calabria

- Date (da – a)

Ottobre 2005 – febbraio 2006

- Nome e indirizzo del datore di lavoro

**Corso di Laurea in Architettura dei Giardini e Paesaggistica
Università degli studi “Mediterranea” di Reggio Calabria**

- Tipo di azienda o settore

Università

- Tipo di impiego

Docenza

- Principali mansioni e responsabilità

Ha partecipato con propri seminari sul tema *“La pianificazione di area vasta: esperienze a confronto”*, al Laboratorio di *“Progettazione ambientale”* modulo di *“Progettazione ambientale”* del Corso di Laurea in Architettura dei Giardini e Paesaggistica della Facoltà di Architettura di Reggio Calabria

- Date (da – a)

Aprile 2004 – Maggio 2004

- Nome e indirizzo del datore di lavoro

Corso di laurea in Storia e conservazione dei beni architettonici, ambientali e territoriali - Università degli studi “Mediterranea” di Reggio Calabria

- Tipo di azienda o settore

Università

- Tipo di impiego

Docenza


- Principali mansioni e responsabilità

Ha partecipato con propri seminari sul tema *Identità del paesaggio e processi storici*, al *“Laboratorio di recupero e restauro ambientale”* del Corso di Laurea in Storia e Conservazione dei Beni Culturali e Ambientali della Facoltà di Architettura di Reggio Calabria, trattando in particolare i seguenti argomenti:

L'antropizzazione del territorio dal medioevo ad oggi:

Le trasformazioni del paesaggio agrario:

Analisi della città e lettura del territorio.



DOCENZA IN CORSI DI PERFEZIONAMENTO, ALTA FORMAZIONE, MASTER

- **Date (da – a)**

- Nome e indirizzo del datore di lavoro
- Tipo di azienda o settore
- Tipo di impiego
- Principali mansioni e responsabilità

- **Date (da – a)**

- Nome e indirizzo del datore di lavoro
- Tipo di azienda o settore
- Tipo di impiego
- Principali mansioni e responsabilità

- **Date (da – a)**

- Nome e indirizzo del datore di lavoro
- Tipo di azienda o settore
- Tipo di impiego
- Principali mansioni e responsabilità

- **Date (da – a)**

- Nome e indirizzo del datore di lavoro
- Tipo di azienda o settore
- Tipo di impiego

Dicembre 2008

Territorio, Economia, Finanza ed Ambiente s.a.s.

di E. Console & C.

Agenzia per servizi formativi

Docenza

Ha svolto attività di docenza per il modulo "GIS progettazione e produzione" e per il modulo "Pubblica Amministrazione: mercato e nuove tendenze" nel "Corso di formazione per Operatore Gis per la gestione del territorio" per la "Attuazione del progetto "RETE PIT", Comune di Lamezia Terme (CZ).

Marzo 2008

Ministero dell'Ambiente e tutela del territorio e FormAutonomie S.p.A. – Centro di Formazione per le Autonomie Locali, Via Salaria 229, Roma 00199

Agenzia per servizi formativi

Docenza

Ha svolto attività di docenza sul tema "Il GIS nel WEB - Ambienti OpenSource" nel corso di "Formazione di operatori degli enti locali all'utilizzo dei sistemi informativi geografici per la gestione ed analisi dei dati ambientali e territoriali quale strumento di supporto per le procedure di valutazione di impatto ambientale", presso la Comunità Montana del Versante dello Stretto. Il corso di primo livello è finalizzato alla formazione del personale degli Uffici Tecnici di enti locali su materie relative ai sistemi informativi territoriali utilizzando per gli specifici approfondimenti la suite software "Open Giada" realizzata dal Ministero dell'Ambiente.

Dicembre 2007

Ministero dell'Ambiente e tutela del territorio e FormAutonomie S.p.A. – Centro di Formazione per le Autonomie Locali, Via Salaria 229, Roma 00199

Agenzia per servizi formativi

Docenza

Ha svolto attività di docenza sul tema "Il GIS nel WEB - Ambienti OpenSource" nel corso di "Formazione di operatori degli enti locali all'utilizzo dei sistemi informativi geografici per la gestione ed analisi dei dati ambientali e territoriali quale strumento di supporto per le procedure di valutazione di impatto ambientale", presso la Comunità Montana del Versante dello Stretto. Il corso di primo livello è finalizzato alla formazione del personale degli Uffici Tecnici di enti locali su materie relative ai sistemi informativi territoriali utilizzando per gli specifici approfondimenti la suite software "Open Giada" realizzata dal Ministero dell'Ambiente.

Maggio 2006

FormAutonomie S.p.A. – Centro di Formazione per le Autonomie Locali, Via Salaria 229, Roma 00199

Agenzia per servizi formativi

Docenza



- Principali mansioni e responsabilità

Ha svolto attività di docenza sul tema **"Definizioni, concetti generali e Normativa in materia di VAS"** nel corso del progetto "Formazione ed aggiornamento in materia di VIA, VAS, ed IPPC", cod. 471.

L'introduzione della Valutazione Ambientale Strategica prevista dalla Direttiva Comunitaria 42/2001 CE apre interessanti campi di sperimentazione nei settori della pianificazione integrata ritenuti fondamentali e necessari per garantire la sostenibilità ambientale dei piani e dei programmi che potrebbero generare impatti sul sistema ambientale.

• **Date (da – a)**

Febbraio 2006

- Nome e indirizzo del datore di lavoro

Associazione Centro Beni Culturali CE.BE.C.

- Tipo di azienda o settore

Formazione Superiore Post-Diploma

- Tipo di impiego

Docenza

- Principali mansioni e responsabilità

Ha svolto attività di docenza con il modulo di "Ambiente e turismo ecosostenibile" del Corso di Formazione Superiore Post-diploma in "Esperto in turismo ecosostenibile" promosso e organizzato dall'Associazione Centro Beni Culturali CE.BE.C.

• **Date (da – a)**

Marzo 2005 – settembre 2005

- Nome e indirizzo del datore di lavoro

Dipartimento OASI - Università degli studi "Mediterranea" di Reggio Calabria

- Tipo di azienda o settore

Corso di Perfezionamento post-laurea con modalità a distanza in "Progettazione del territorio: strumenti tecnologici e valutazione" Università

- Tipo di impiego

Docenza

- Principali mansioni e responsabilità

Ha svolto attività di docenza in modalità a distanza per l'unità didattica "SIT/GIS: utilità e strumenti" e per l'unità didattica "Gestione di un SIT/GIS" del Corso di Perfezionamento post-laurea con modalità a distanza in "Progettazione del territorio: strumenti tecnologici e valutazione" promosso e organizzato dal dipartimento Oasi - Dipartimento di Progettazione per la Città il Paesaggio e il Territorio dell'Università degli Studi "Mediterranea" di Reggio Calabria, in collaborazione con gli Ordini degli Architetti, Pianificatori, Paesaggisti e Conservatori delle cinque province calabresi.

• **Date (da – a)**

Ottobre 2004

- Nome e indirizzo del datore di lavoro

Associazione Formidia, Siderno, Via Ionio, n. 202

- Tipo di azienda o settore

Centro Studi Ricerca e Formazione

- Tipo di impiego

Docente Incaricato - Corso IFTS "Tecnico superiore per rilievi e strumentazione di telerilevamento - (GPS e GIS) - cod. N. 144 - POR Calabria 2000-2006, FSE - Obiettivo I - Misura 3.07 - Azione "a" - IFTS 2002-2003, svolto dall'agenzia FORMIDIA e Interframe srl di Siderno in collaborazione con l'Università degli Studi Mediterranea di Reggio Calabria e l'Istituto d'Istruzione Superiore "Pitagora" di Siderno.

- Principali mansioni e responsabilità

Incarico di docenza sul tema "Acquisizione ed elaborazione della cartografia digitale e rilievo GPS"

• **Date (da – a)**

Settembre 2004 – Gennaio 2005

- Nome e indirizzo del datore di lavoro

Associazione Formidia, Siderno, Via Ionio, n. 202

- Tipo di azienda o settore

Centro Studi Ricerca e Formazione



• Tipo di impiego

Docente incaricato - Corso IFTS "Tecnico superiore per rilievi e strumentazione di telerilevamento - (GPS e GIS) - cod. N. 144 - POR Calabria 2000-2006, FSE - Obiettivo I - Misura 3.07 - Azione "a" - IFTS 2002-2003, svolto dall'agenzia FORMIDIA Interframe srl di Siderno in collaborazione con l'Università degli Studi Mediterranea di Reggio Calabria e l'Istituto d'Istruzione Superiore "Pitagora" di Siderno.

• Principali mansioni e responsabilità

Incarico di docenza sul tema "Introduzione al GIS: applicazione per la programmazione e la gestione del territorio", è membro della commissione d'esame finale.

0024 Comune di Reggio Calabria - Prot. 24/08/2020.0141839.4



RICERCA TEORICA E APPLICATA

- Date (da – a) **Luglio 2011 – ottobre 2011 (4 mesi)**
- Nome e indirizzo del datore di lavoro **Università degli studi di Cagliari DIT - Dipartimento di Ingegneria del Territorio**
- Tipo di azienda o settore **Ente pubblico**
 - Tipo di impiego **CoCoPro**
 - Principali mansioni e responsabilità **Attività di *Individuazione, analisi e confronto critico di esperienze di pianificazione di area vasta con metodologie e strumenti di innovazione tecnologica utilizzati per l'organizzazione e la gestione delle conoscenze. Elaborazione di modello di processo virtuoso di pianificazione partecipata* nell'ambito del progetto finanziato dalla L.7/07 R.A.S. - Resp. Prof. Zoppi**

- Date (da – a) **2010 – 2012 (24 mesi)**
- Nome e indirizzo del datore di lavoro **Università degli Studi Università La Sapienza Facoltà di Architettura Valle Giulia**
- Tipo di azienda o settore **Ente pubblico**
 - Tipo di impiego **Ricercatore non strutturato**
 - Principali mansioni e responsabilità **Collaboratore esterno dell'Unità di Ricerca dell'Università LA Sapienza facoltà di Valle Giulia, nell'ambito del programma di ricerca scientifica di rilevante interesse nazionale - PRIN 2008, cofinanziato dal MIUR alla rete con le università di Pescara, Roma La Sapienza, Cagliari e il Politecnico di Torino, dal titolo *Sostenibilità urbana ed egovernance nella pianificazione fisica* Il programma si pone in continuazione e sviluppo della linea di ricerca condotta con il PRIN 2005 da parte delle Unità proponenti, sulla tematica generale riguardante lo studio delle diverse articolazioni della governance nella pianificazione urbanistica e territoriale, con particolare riferimento agli aspetti della sostenibilità ambientale ed alle applicazioni connesse alle tecnologie ICT (e-governance).**

- Date (da – a) **2007-2008**
- Nome e indirizzo del datore di lavoro **Università degli Studi Mediterranea di Reggio Calabria – Dipartimento OASI**
- Tipo di azienda o settore **Ente pubblico**
 - Tipo di impiego **Assegnista di ricerca**
 - Principali mansioni e responsabilità **Titolo della ricerca: E-governance locale e partecipazione: i sistemi informativi territoriali. (II anno)**

- Date (da – a) **2006-2007**
- Nome e indirizzo del datore di lavoro **Università degli Studi Mediterranea di Reggio Calabria – Dipartimento OASI**
- Tipo di azienda o settore **Ente pubblico**
 - Tipo di impiego **Assegnista di ricerca**
 - Principali mansioni e responsabilità **Titolo della ricerca: E-governance locale e partecipazione: i sistemi informativi territoriali.**



- Date (da – a)
- Nome e indirizzo del datore di lavoro
- Tipo di azienda o settore
- Tipo di impiego
- Principali mansioni e responsabilità

2006

Università degli Studi Mediterranea di Reggio Calabria – Dipartimento OASI

Ente pubblico

Assegnista di ricerca

Componente dell'Unità di Ricerca dell'Università Mediterranea di Reggio Calabria, nell'ambito del programma di ricerca scientifica di rilevante interesse nazionale - PRIN 2005, cofinanziato dal MIUR alla rete con le università di Pescara, Roma La Sapienza, Cagliari e il Politecnico di Torino, dal titolo *Sviluppo sostenibile ed e-governance nella pianificazione urbanistica*.

La ricerca è incentrata sulla partecipazione sociale alle decisioni e sui relativi strumenti costruiti e adottati e sull'attuazione dell'agenda 21, con particolare riferimento all'individuazione di un pacchetto di indicatori per la Valutazione Ambientale Strategica.

- Date (da – a)
- Nome e indirizzo del datore di lavoro
- Tipo di azienda o settore
- Tipo di impiego
- Principali mansioni e responsabilità

2006

Università degli Studi Mediterranea di Reggio Calabria – Dipartimento OASI

Ente pubblico

Assegnista di ricerca

Componente del gruppo di ricerca dell'Università Mediterranea di Reggio Calabria **in qualità di esperto di programmazione e controllo dei progetti ambientali per la realizzazione** del programma di internazionalizzazione del sistema universitario cofinanziato dal MIUR per il triennio 2004-06. Il programma, finalizzato alla realizzazione del progetto di ricerca dal titolo *"Riequilibrio ambientale e paesaggistico dei bacini idrografici, il ruolo dei parchi urbani, l'uso delle aree golenali e il rapporto con l'agricoltura verso nuove prospettive di sviluppo compatibile"*, vede coinvolti per l'Italia, oltre all'Università Mediterranea, il Politecnico di Torino, il Parco dei Laghi di Avigliana e il Parco Nazionale dell'Aspromonte, e per Cuba il Centro de Estudios de Medio Ambiente y Recursos Naturales (CEMARNA) dell'Università di Pinar del Rio, la Direzione Provinciale di Pianificazione Fisica (DPPF) di Pinar del Rio, la Delegazione Provinciale del Ministero di Ciencia, Tecnologia y Medio Ambiente (CITMA) di Pinar del Rio.

La ricerca ha i seguenti obiettivi:

1. individuazione dei sistemi e unità ambientali e di paesaggio e individuazione di configurazioni strutturali che rivelino i caratteri delle unità, lo stato, le pressioni in atto o potenziali, le risposte dei sistemi alle pressioni e quindi la vulnerabilità
2. realizzazione di un sistema informativo geografico e di un set di indicatori
3. definizione di un sistema di monitoraggio per l'aggiornamento del Sistema informativo che utilizzi tecniche di telerilevamento.

- Date (da – a)
- Nome e indirizzo del datore di lavoro
- Tipo di azienda o settore
- Tipo di impiego

2006

Università degli Studi Mediterranea di Reggio Calabria – Dipartimento OASI

Ente pubblico

Ricercatore non strutturato



- Principali mansioni e responsabilità
- Date (da – a)
- Nome e indirizzo del datore di lavoro
- Tipo di azienda o settore
- Tipo di impiego
- Principali mansioni e responsabilità
- Date (da – a)
- Nome e indirizzo del datore di lavoro
- Tipo di azienda o settore
- Tipo di impiego
- Principali mansioni e responsabilità
- Date (da – a)
- Nome e indirizzo del datore di lavoro
- Tipo di azienda o settore
- Tipo di impiego
- Principali mansioni e responsabilità
- Date (da – a)
- Nome e indirizzo del datore di lavoro
- Tipo di azienda o settore
- Tipo di impiego
- Principali mansioni e responsabilità

Componente dell'Unità di Ricerca per il programma di ricerca scientifica RdB (ex 60°^o) dal titolo "La Rete Ecologica: il monitoraggio dei territori agricoli e periurbani"

2006

Università degli Studi Mediterranea di Reggio Calabria – Dipartimento OASI

Ente pubblico

Assegnista di ricerca

Costruzione del Sistema Informativo Territoriale del Comune di San Pietro Clarenza (CT), finalizzato alla gestione del territorio comunale (analisi e monitoraggio del patrimonio architettonico e ambientale) e dei servizi alla comunità e al cittadino.

2005

Formidia

Siderno (RC)

Centro Studi Ricerca e Formazione

Ricercatore

Svolge attività di ricerca applicata per l'elaborazione del modello di monitoraggio della biodiversità all'interno del progetto "Progetto Ambiente Sistema di monitoraggio ambientale integrato" finalizzato alla protezione delle popolazioni e del patrimonio ambientale, nell'ambito del progetto finanziato dalla Regione Calabria - Programma Operativo Regione Calabria 2000-2006 - Misura 3.16 "Sistema Regionale per la Ricerca e l'Innovazione" Azione 3.16.a.3 "Rafforzamento dei laboratori tecnologici regionali collegati a centri di competenza delle università e dei centri di ricerca". Obiettivo del progetto è la messa a punto di un sistema integrato di analisi, monitoraggio e segnalazione dei rischi di dissesto del territorio e del rischio di perdita della biodiversità finalizzato alla protezione delle popolazioni e del patrimonio ambientale.

Aprile 2005 – Maggio 2005

Dipartimento OASI - Università degli studi "Mediterranea" di Reggio Calabria

Università

Attività di ricerca applicata

È membro del gruppo di lavoro per le attività di ricerca sui temi specifici della ricerca del ministero dell'Università e della Ricerca Scientifica "Parchi urbani e rete ecologica: I territori agricoli e periurbani".


Ottobre 2004 – Novembre 2005

Dipartimento OASI - Università degli studi "Mediterranea" di Reggio Calabria Regione Calabria

Amministrazione Pubblica e Università

Borsista

Ricerca dal titolo "I giardini storici della Calabria tra paesaggio agrario e paesaggio urbano". Nel corso della ricerca ha acquisito conoscenze nel campo delle analisi documentali e delle bibliografie tecniche relative alle trasformazioni territoriali e del paesaggio.



- Date (da – a)
- Nome e indirizzo del datore di lavoro
- Tipo di azienda o settore
 - Tipo di impiego
- Principali mansioni e responsabilità

Settembre 2005

Formidia

Siderno (RC)

Centro Studi Ricerca e Formazione

Ricercatore

Ha svolto attività di consulenza sul tema *“Rapporto sullo stato dell’arte a livello nazionale e internazionale nel campo della e-governance locale”* nell’ambito del progetto finanziato dalla Regione Calabria - Dipartimento 10 – Cultura, Istruzione, Beni culturali, Diritto allo studio, Università, Ricerca scientifica e tecnologica - per l’attuazione della misura 3.16 “Sistema Regionale per la Ricerca e l’Innovazione” Azione 3.16.b.2 “Sostegno alle PMI per la partecipazione di progetti di ricerca nazionali ed europei” del Programma operativo Regione Calabria Obiettivo 1 Fondo Europeo per lo Sviluppo Regionale 2000-2006.

- Date (da – a)
- Nome e indirizzo del datore di lavoro
- Tipo di azienda o settore
 - Tipo di impiego
- Principali mansioni e responsabilità

2004

Università degli Studi Mediterranea di Reggio Calabria – Dipartimento OASI

Ente pubblico

Ricercatore non strutturato

Attività di ricerca applicata con incarico di *Elaborazione del modello concettuale e ricerca dati* relativo alla Costruzione del Sistema Informativo Territoriale del Comune di Villa San Giovanni”. finalizzato alla gestione del territorio comunale (analisi e monitoraggio del patrimonio architettonico e ambientale) e dei principali servizi alla comunità e al cittadino.



ISTRUZIONE E FORMAZIONE

• Date (da – a)

- Nome e tipo di istituto di istruzione o formazione

- Principali materie / abilità professionali oggetto dello studio

- Qualifica conseguita
Livello nella classificazione Europea

• Date (da – a)

- Nome e tipo di istituto di istruzione o formazione

- Principali materie / abilità professionali oggetto dello studio

- Qualifica conseguita
Livello nella classificazione Europea

Date (da – a)

- Nome e tipo di istituto di istruzione o formazione

- Principali materie / abilità professionali oggetto dello studio

- Qualifica conseguita

Aprile 2019 – Maggio 2020

Università Mediterranea di Reggio Calabria, Facoltà di Architettura
Master Universitario di II livello in “VALUTAZIONE E PLANIFICAZIONE STRATEGICA DELLA CITTÀ E DEL TERRITORIO”

- Pianificazione e monitoraggio in ambito strategico;
- Strumenti e metodologie per la valutazione strategica;

“Esperto in Valutazione e Pianificazione Strategica della Città e del Territorio”

8

Dicembre 2006 – Marzo 2010

OASI, Dipartimento di Progettazione per la Città il Paesaggio e il Territorio dell'Università degli Studi “Mediterranea” di Reggio Calabria.

Dottorato in Architettura dei parchi e dei giardini e assetto del territorio

In continuità con il percorso teorico e di approfondimento scientifico legato agli studi del paesaggio e alle relative analisi dei sistemi ambientali, alla programmazione pianificazione e alla progettazione territoriale, ha articolato gli interessi di ricerca sui seguenti temi:

- la complessità e la transdisciplinarietà per la lettura del territorio e l'interpretazione dei sistemi ambientali e umani;
- lo sviluppo umano, la sostenibilità e il rapporto di compatibilità fra sistema ambientale e sistema socio-economico;
- la valorizzazione integrata delle risorse locali (naturali, culturali e del patrimonio storico- architettonico) per l'affermazione delle identità culturali;
- i sistemi informativi territoriali quali strumenti per la gestione e il miglioramento dei processi di trasformazione, conservazione e recupero del territorio, indirizzati ai servizi al cittadino ed alla ricerca di nuove soluzioni di governo locale incentrate sulla partecipazione;
- le metodologie e i modelli per la governance locale

Ha svolto la prevista attività di ricerca presso l'Università Mediterranea di Reggio Calabria e l'University of Newcastle Upon Tyne (Regno Unito) – School of architecture, Planning & landscape - Global Urban Research Unit (GURU).

Ha conseguito il titolo di Dottore di Ricerca in Architettura dei parchi dei giardini e assetto del territorio con una ricerca dal titolo “GOVERNANCE, PARTECIPAZIONE E CONOSCENZA. Nuovi strumenti di innovazione tecnologica per i progetti di Paesaggio”.

Dottore di ricerca in data 24 marzo 2010

8

Da febbraio 2008 a maggio 2008

University of Newcastle Upon Tyne (Regno Unito) – School of architecture, Planning & landscape - Global Urban Research Unit (GURU). Coordinators: Prof. Frank Moulaert and Prof. Stuart Cameron

Il corso ha permesso di approfondire le tematiche riferite alla gestione territoriale dei progetti, alla partecipazione come strumento per la gestione dei processi territoriali ed all'implementazione delle nuove tecnologie nella progettazione e produzione di strumenti per la gestione dell'ambiente e del territorio.

Postgraduate Certificate in European Spatial Planning





- **Date (da – a)**
- Nome e tipo di istituto di istruzione o formazione

- Principali materie / abilità professionali oggetto dello studio
- Qualifica conseguita

• **Date (da – a)**

- Nome e tipo di istituto di istruzione o formazione
- Principali materie / abilità professionali oggetto dello studio
- Qualifica conseguita

• **Date (da – a)**

- Nome e tipo di istituto di istruzione o formazione
- Principali materie / abilità professionali oggetto dello studio
- Qualifica conseguita

• **Date (da – a)**

- Nome e tipo di istituto di istruzione o formazione
- Principali materie / abilità professionali oggetto dello studio
- Qualifica conseguita

Livello di Qualificazione Europea

• **Date (da – a)**

- Nome e tipo di istituto di istruzione o formazione
- Principali materie / abilità professionali oggetto dello studio
- Qualifica conseguita

Marzo 2007

Università di Firenze – Dipartimento di Urbanistica e Pianificazione del Territorio
Laboratorio di Progettazione Ecologica degli Insediamenti (LAPEI). In collaborazione con: Associazione Rete del Nuovo Municipio

Corsi di perfezionamento Post-Laurea in *Pianificazione Partecipata per lo Sviluppo Locale*. Coordinatore prof. Alberto Magnaghi

Attraverso il corso è stata vi è stato un approfondimento rispetto agli strumenti teorici e conoscenze pratiche per la costruzione di politiche e programmi di governo del territorio orientati alla democrazia partecipativa per lo sviluppo locale autosostenibile. I temi trattati hanno fornito una visione integrata delle tematiche riguardanti l'innovazione degli strumenti urbanistici e delle politiche territoriali messe in atto con pratiche di progettazione partecipata e interattiva. Attenzione particolare è stata data agli aspetti comunicativi e di mutuo apprendimento per l'empowerment delle comunità locali.

Febbraio 2006- Marzo 2010

OASI. Dipartimento di Progettazione per la Città il Paesaggio e il Territorio dell'Università degli Studi "Mediterranea" di Reggio Calabria.

Dottorato in Architettura dei parchi e dei giardini e assetto del territorio

Idoneità al concorso per il XXI ciclo di Dottorato in Architettura dei parchi e dei giardini e assetto del territorio

Novembre 2005

OASI. Dipartimento di Progettazione per la Città il Paesaggio e il Territorio dell'Università degli Studi "Mediterranea" di Reggio Calabria.

Assegno di ricerca, settore scientifico-disciplinare ICAR 21, avente come programma di ricerca "Rete per la governance locale"

Idoneità al concorso per assegno di ricerca, settore scientifico-disciplinare ICAR 21, avente come programma di ricerca "Rete per la governance locale".

Febbraio 2004 al maggio 2005

Università Mediterranea di Reggio Calabria, Facoltà di Ingegneria
Master di secondo livello in Ingegneria ambientale "Monitoraggio e controllo ambientale"

- Sostenibilità ambientale e valutazione ambientale strategica;
- Strumenti e metodologie di misura della qualità ambientale;

"Esperto in Monitoraggio e Controllo ambientale" con votazione di 110/110;

Titolo della tesi "Criteri per la realizzazione di un piano provinciale di qualità dell'aria: una proposta di zonizzazione del territorio della Provincia di Reggio Calabria".

8

8 e 9 gennaio 2005

TKT Consulting, agenzia formativa

Seminario di formazione: "La scoperta di sé: finalità e valori nella vita quotidiana"

Attestato di partecipazione



- **Date (da – a)** 27 al 30 dicembre 2004
• Nome e tipo di istituto di istruzione o formazione **Università Mediterranea di Reggio Calabria**
• Principali materie / abilità professionali oggetto dello studio **Associazione Attendiamoci ONLUS per la formazione della persona**
• Qualifica conseguita **Seminario di formazione: Progettazione per obiettivi**

Attestato di partecipazione

- **Date (da – a)** Marzo 2004
Qualifica conseguita **Abilitato all'esercizio della professione con la votazione di 104/150**

- **Date (da – a)** Dal 26 al 29 dicembre 2002
• Nome e tipo di istituto di istruzione o formazione **Università Mediterranea di Reggio Calabria**
• Principali materie / abilità professionali oggetto dello studio **Chiesi Farmaceutica**
• Qualifica conseguita **Associazione Attendiamoci ONLUS per la formazione della persona**

Workshop di formazione: Problem solving

Attestato di partecipazione

- **Date (da – a)** Da ottobre 1996 a ottobre 2003
• Nome e tipo di istituto di istruzione o formazione **Università Mediterranea di Reggio Calabria, Facoltà di Architettura, Corso di Laurea in Pianificazione Territoriale, Urbanistica e Ambientale**
• Principali materie / abilità professionali oggetto dello studio **Settore generale**
 - Politiche urbane e territoriali;
 - Programmazione e gestione dei progetti ambientali;
 - Analisi dei sistemi urbani e territoriali;**Settore professionale**
 - Analisi della città e del territorio;
 - Analisi e valutazione ambientale (VAS);
 - Progettazione del paesaggio;
 - Recupero e riqualificazione ambientale, urbanistico e territoriale;**Dottore in Pianificazione Territoriale, Urbanistica e Ambientale con la votazione di 110 e lode;**
Titolo della tesi: "Il parco agricolo: Sviluppo in armonia con il tempo degli eventi".
7

- Qualifica conseguita

- Livello di Qualificazione Europea


- **Date (da – a)** Dal 26 al 27 ottobre 2002
• Nome e tipo di istituto di istruzione o formazione **Università Mediterranea di Reggio Calabria**
• Principali materie / abilità professionali oggetto dello studio **Chiesi Farmaceutica - Associazione Attendiamoci ONLUS per la formazione della persona**
• Qualifica conseguita **Workshop di formazione: Comunicazione efficace e pianificazione delle attività**

Attestato di partecipazione

- **Date (da – a)** Da 9 maggio all'11 maggio 2001
• Nome e tipo di istituto di istruzione o formazione **Università degli studi "Mediterranea" di Reggio Calabria**
• Principali materie / abilità professionali oggetto dello studio **Facoltà di architettura**
• Qualifica conseguita **Emergency Technology Management in Developing Countries – Training European Training Session**

Analisi e monitoraggio delle emergenze

Attestato di partecipazione





c. 1224, Comune di Reggio Calabria - Prot. 24/08/2020.01A1839.M

CAPACITÀ E COMPETENZE PERSONALI

PRIMA LINGUA

ITALIANA

ALTRE LINGUE

FRANCESE
ECCELLENTE
BUONA
BUONA

- Capacità di lettura
- Capacità di scrittura
- Capacità di espressione orale

ALTRE LINGUE

INGLESE
DISCRETA
DISCRETA
DISCRETA

- Capacità di lettura
- Capacità di scrittura
- Capacità di espressione orale



CAPACITÀ E COMPETENZE RELAZIONALI

Nel corso degli studi curriculari e delle attività professionali ha avuto modo di acquisire ottime capacità e competenze relazionali lavorando in ambienti pluriculturali e multidisciplinari.

Ne sono ulteriore dimostrazione, oltre a quanto già esposto nel presente curriculum, la partecipazione ai seguenti seminari e convegni: si riportano di seguito solo quelli a cui è stato invitato come relatore o di cui è stato organizzatore:

Ha partecipato come relatore ai Tavoli del partenariato socio-economico per la concertazione dei PISL – Progetti di Sviluppo Locale, per la Provincia di Reggio Calabria.

Ha partecipato come relatore alla Conferenza di Pianificazione del PTCP della Provincia di Reggio Calabria. Le conferenze si è aperta il 19 marzo 2010. Nello specifico il titolo dell'intervento è stato *"Il sistema insediativo e l'armatura territoriale della Provincia di Reggio Calabria"*.

Ha partecipato come relatore alle conferenze di diffusione e partecipazione del PTCP della Provincia di Reggio Calabria. Le conferenze si sono tenute nel mese di giugno 2009 a Locri, Melito Porto Salvo e Polistena. Nello specifico il titolo dell'intervento è stato *"Il sistema insediativo e l'armatura territoriale della Provincia di Reggio Calabria"*.

Ha organizzato ed è stato coordinatore scientifico del Convegno *"SalviAMO la nostra Terra"* tenutosi a Gallina (RC) in collaborazione con l'Assessorato alle Politiche Ambientali del Comune di Reggio Calabria, la società Fata Morgana srl e la Scuola Media Statale "G. Moscato".

Ha partecipato come relatore nell'ambito della 5ª Assemblea Nazionale degli Enti Locali che sperimentano pratiche partecipative: *"ESPERIENZE LOCALI E RETI EUROPEE"* Vivere, curare, smilitarizzare, aprire il territorio Roma 23, 24, 25 novembre 2007. Organizzatori: la Regione Lazio, la Provincia di Roma, il Comune di Roma, i Municipi Roma IX e Roma XI, e l'Associazione Nazionale Rete del Nuovo Municipio. I temi trattati dell'assemblea sono per il 2007 il territorio, la partecipazione e le reti europee. Nello specifico il titolo dell'intervento è stato *"Lo sviluppo locale auto sostenibile"* durante la sezione **GOVERNARE IL TERRITORIO: ALTRAECONOMIA, DISTRETTI DI ECONOMIA SOLIDALE, DECRESCITA.**

È relatore all'Assemblea del Nodo Meridionale della Rete del Nuovo Municipio, tenutasi il 15 novembre 2007 a Cosenza, Università della Calabria, coordinatore scientifico Prof. Osvaldo Pieroni, con una relazione dal titolo *"Lo sviluppo locale attraverso la partecipazione dei cittadini"*

Ha partecipato come relatore al *"Seminario per la qualificazione delle politiche pubbliche: I Sistemi Informativi Territoriali: Governance e servizi ai cittadini, con l'intervento sul tema: E-governance e servizi ai cittadini.* Comunità Montana "Versante Jonico Meridionale Capo Sud", Agenda 21 locale Capo Sud, Gruppo Azione Locale "Area Grecanica"

Ha partecipato come relatore al convegno organizzato nell'ambito della manifestazione internazionale *"GIS day 2006"*, con l'intervento sul tema *"I sistemi informativi nella Pubblica Amministrazione: la strategia del cambiamento"*, Università Mediterranea di Reggio Calabria.

È stato membro della Segreteria scientifica e organizzatore dei materiali di base e documentali del convegno nazionale *"Complessità del territorio e progetti ambientali"* (Reggio Calabria, 14 Dicembre 2004), di cui è stato anche promotore e organizzatore per il Dipartimento Oasi dell'Università Mediterranea di Reggio Calabria.





CAPACITÀ E COMPETENZE ORGANIZZATIVE

Dal 2004 ha svolto servizio di tutorato, correlazione di tesi di laurea, partecipazione a commissioni di esami di profitto e di laurea, oltre a partecipare con propri seminari e comunicazioni a diversi corsi universitari, si riportano solo quelli non inseriti nel presente curriculum.

Dal 2004 ha partecipato come cultore della materia con lezioni e seminari nell'ambito del corso di Storia dell'architettura, tenuto dalla professoressa F. Paolino presso la Facoltà di Architettura dell'Università degli Studi di Reggio Calabria, corso di laurea in Tecniche dell'Architettura Urbana.

Dal 2004 al 2008 è stato membro di commissioni di esame nel Corso di Laurea in Tecniche dell'Architettura Urbana.

È correlatore dal 2006 di Tesi di Laurea della Facoltà di Architettura di Reggio Calabria sui temi dello sviluppo locale e della pianificazione territoriale: si riporta il titolo dell'ultima tesi correlata: "Il GIS come strumento di valutazione e monitoraggio: linee guida per il piano della qualità dell'aria di Reggio Calabria";

Dal 2005 è membro del Consiglio d'Amministrazione della Cooperativa "Comunità Sant'Arzenio", Società Cooperativa a responsabilità limitata. È coordinatore del settore "Segreteria e Risorse Umane" ed è responsabile del settore "Ricerca e Sviluppo". La cooperativa si occupa di sviluppo sostenibile, sviluppo locale, formazione ed educazione ambientale. In tali campi ha avuto modo di sviluppare le proprie spiccate capacità organizzative, svolgendo incarichi di coordinamento e gestione di diversi gruppi di lavoro multidisciplinari nel campo progettuale e della ricerca teorica e applicata.

Inoltre, anche nella vita privata, ha avuto modo di sviluppare le proprie capacità organizzative, svolgendo da oltre 15 anni ruoli di allenatore e dirigente di società sportive e di allenatore di squadre partecipanti ad attività agonistica nazionale.

È stato vicedirettore, dal 2002 al 2008, di un quindicinale a diffusione interna presso la Parrocchia di Maria SS Assunta in Armo (tiratura 400 copie).

È membro del Consiglio Pastorale della Parrocchia Maria SS. Assunta in Armo, dal 2001 con la delega per le attività formative e oratoriali. Dal 2009 come segretario del Consiglio Pastorale.

CAPACITÀ E COMPETENZE DIGITALI

Elaborazione delle informazioni	Comunicazione	Creazione di Contenuti	Sicurezza	Risoluzione di problemi
Avanzato	Avanzato	Avanzato	Avanzato	Avanzato


Durante lo svolgimento dell'attività professionale, oltre ai software di uso corrente (navigazione internet e pacchetto Office di Microsoft e similari open source), ha acquisito le necessarie competenze per la gestione di Sistemi Informativi Territoriali (ArcGis, Qgis, MapInfo) e l'organizzazione di processi (Project). Inoltre possiede le competenze per l'utilizzo dei programmi: Adobe Acrobat Professional, Adobe Photoshop, Adobe Lightroom. Conosce gli elementi basi del linguaggio SEO.

CAPACITÀ E COMPETENZE ARTISTICHE

Buona capacità creativa e attitudine alla coreografia. Spiccata capacità descrittiva e di sintesi. Particolare attitudine alla Fotografia.

PATENTI

AB



ULTERIORI INFORMAZIONI

Publicazioni scientifiche:

- F. Vita e F. Cozzupoli. "SHADES. Sustainable and holistic approaches to development in European seabords" in Carmela Gargiulo Corrado Zoppi. "Planning. Nature and Ecosystem Services. editors Carmela Gargiulo, Corrado Zoppi - Napoli: FedOAPress. 2019 - (Smart City. Urban Planning for a Sustainable Future. 5). Web link: <http://www.tema.unina.it/index.php/tema/Monographs> ISBN: 978-88-6887-054-6 DOI: 10.6093/978-88-6887-054-6.
- F. Cozzupoli, F. Vita (a cura di). *Le terrazze sul Mito. La strada Colture e Culture di Calabria*, Grafica Enotria Edizioni, Reggio Calabria, 2014; ISBN 978-88-903043-4-7;
- F. Cozzupoli, Elisa Morano, Giampiero Pirrò, F. Vita (a cura di). *UP&DOWN: su e giù per il Basso Tirreno Reggino - Nuove visioni di paesaggio e cultura*, Grafica Enotria Edizioni, Reggio Calabria, 2015, ISBN 978-88-903043-6-1;
- F. Cozzupoli, F. Vita (a cura di) *SHADES Approcci sostenibili ed olistici allo sviluppo nelle coste europee*, Edizioni Libria, Melfi, 2015; ISBN 978-88-6764-074-4;
- F. Cozzupoli, F. Vita (a cura di). *Per la costruzione dell'Atlante del Paesaggio del Basso Tirreno Reggino. Patrimonio Culturale e Patrimonio Naturale per la valorizzazione del paesaggio*. Iriti Editore, Reggio Calabria, 2014; ISBN 9788864941349;
- F. Vita. "Piano Territoriale di Coordinamento Provinciale – Documento Preliminare: Strategie di Piano". Reggio Calabria 2010
- F. Vita "Il sistema insediativo e l'infrastruttura relazionale" e "Il sistema Insediativo" in Provincia di Reggio Calabria, "Documento Preliminare del PTCP e prime linee dell'assetto strategico". Reggio Calabria 2008
- F. Vita, L. Gironda "Il parco agricolo: sviluppo in armonia con il tempo degli eventi" in M. Imperio e M. Vendittelli (a cura di). *Complessità del territorio e progetti ambientali*, FrancoAngeli, Milano 2006; ISBN 9788846474377;
- Dispensa dell'unità didattica: "Gestione di un SIT GIS"
- Dispensa dell'unità didattica: "SIT GIS: utilità e strumenti"
- Pubblicate sul sito web del Corso di Perfezionamento in "Progettazione del territorio: strumenti tecnologici e valutazione". Dipartimento OASI, Facoltà di Architettura, Università "Mediterranea", Reggio Calabria
- Melissari D., Postorino G., Vita F., "Clima e qualità dell'aria", in Pulella M. (a cura di), *Rapporto sullo Stato dell'Ambiente Asse Tirrenico-Aspromontano della Provincia di Reggio Calabria*, Progetto ODISSEA, Officina Di Iniziative per lo Sviluppo Sostenibile Economico-Sociale ed Ambientale, Borghini e Stocchetti, 2006.

Note:

Abilitato all'esercizio della professione con la votazione di 104/150

Iscritto, dal dicembre 2004, all'Ordine degli Architetti, Pianificatori, Paesaggisti e Conservatori della provincia di Reggio Calabria, sezione Pianificatore Territoriale, settore A, Matricola 1959

Ha vinto il Premio Anassilaos 2007 – sezione Giovani. La motivazione è la seguente "giovane ricercatore impegnato con risultati importanti e lusinghieri nel campo della pianificazione territoriale e ambientale". Nello specifico il premio è stato assegnato per i risultati conseguiti nel campo della ricerca scientifica.

Referenza fornite su richiesta

DICHIARAZIONE

Dichiaro che le informazioni riportate nel presente Curriculum Vitae sono esatte e veritiere sensi del DPR 445/2000. Dichiaro:

- l'impegno a rinunciare ad incarichi incompatibili con l'attività da prestare;
- di godere dei diritti civili e politici;
- di non avere riportato condanne penali definitive e di non essere a conoscenza di procedimenti



penali in corso nei propri confronti ovvero di avere in corso un procedimento per (indicare il tipo di procedimento):

- non essere destinatario di Misure di prevenzione che impediscono l'impiego ai pubblici uffici;
- di non avere rapporti di lavoro subordinato con Enti pubblici, ovvero di avere verificato l'assenza di incompatibilità dell'incarico con l'ordinamento dell'Ente con cui ha il rapporto e che, in caso di affidamento dell'incarico, si adopererà per ottenere la relativa preventiva autorizzazione per l'accettazione dell'incarico;
- il consenso al trattamento dati personali ai sensi del Regolamento Europeo n. 679/2016.

Data 27/06/2020

Firma e timbro: FRANCESCO VITA

