
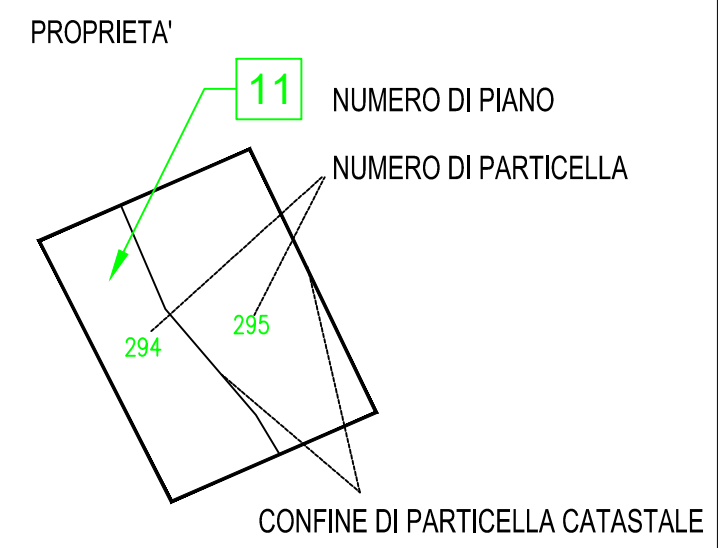


ESTRATTO CATASTALE: Fogli 14 e 15
Scala 1:2000

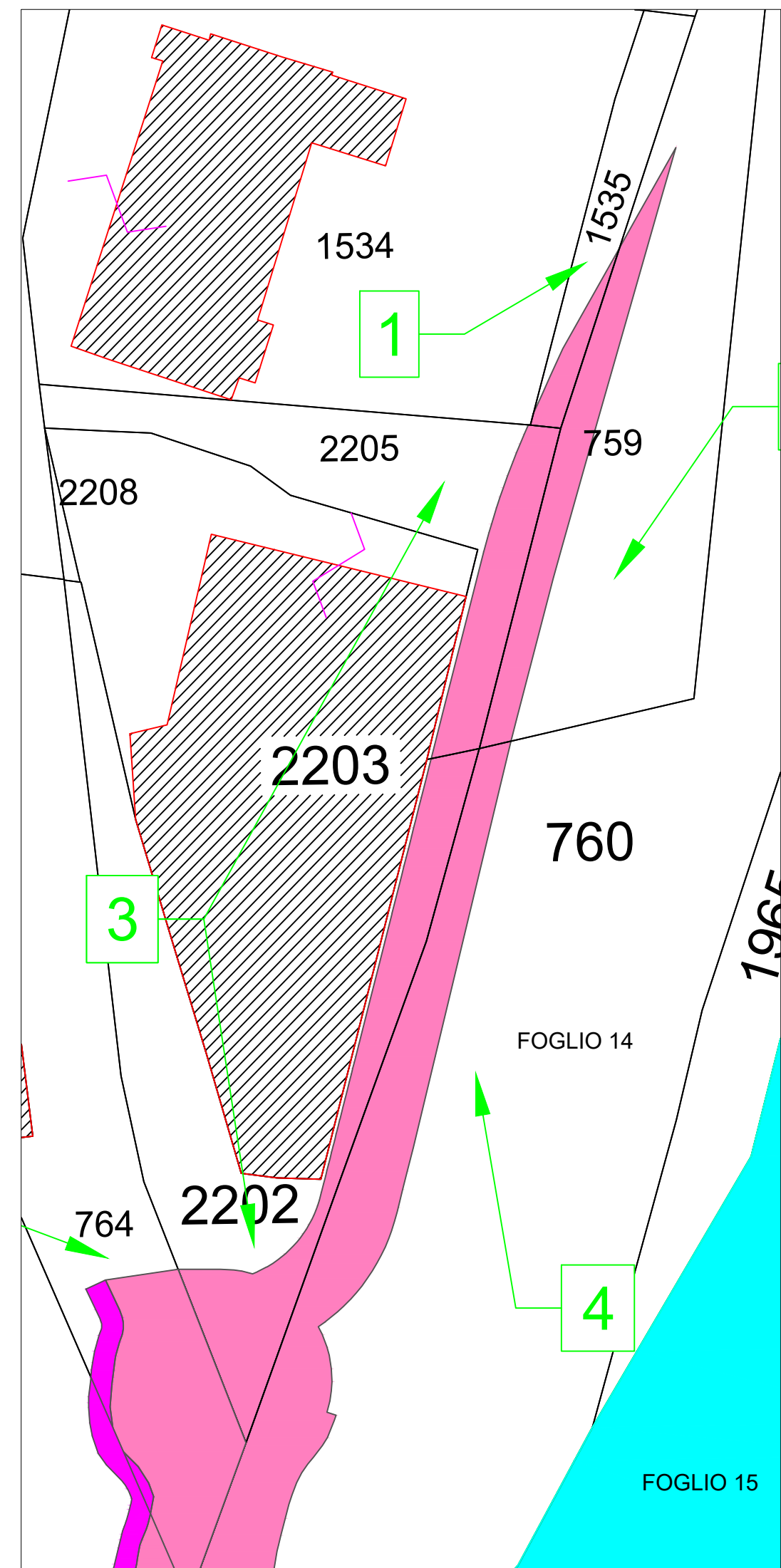
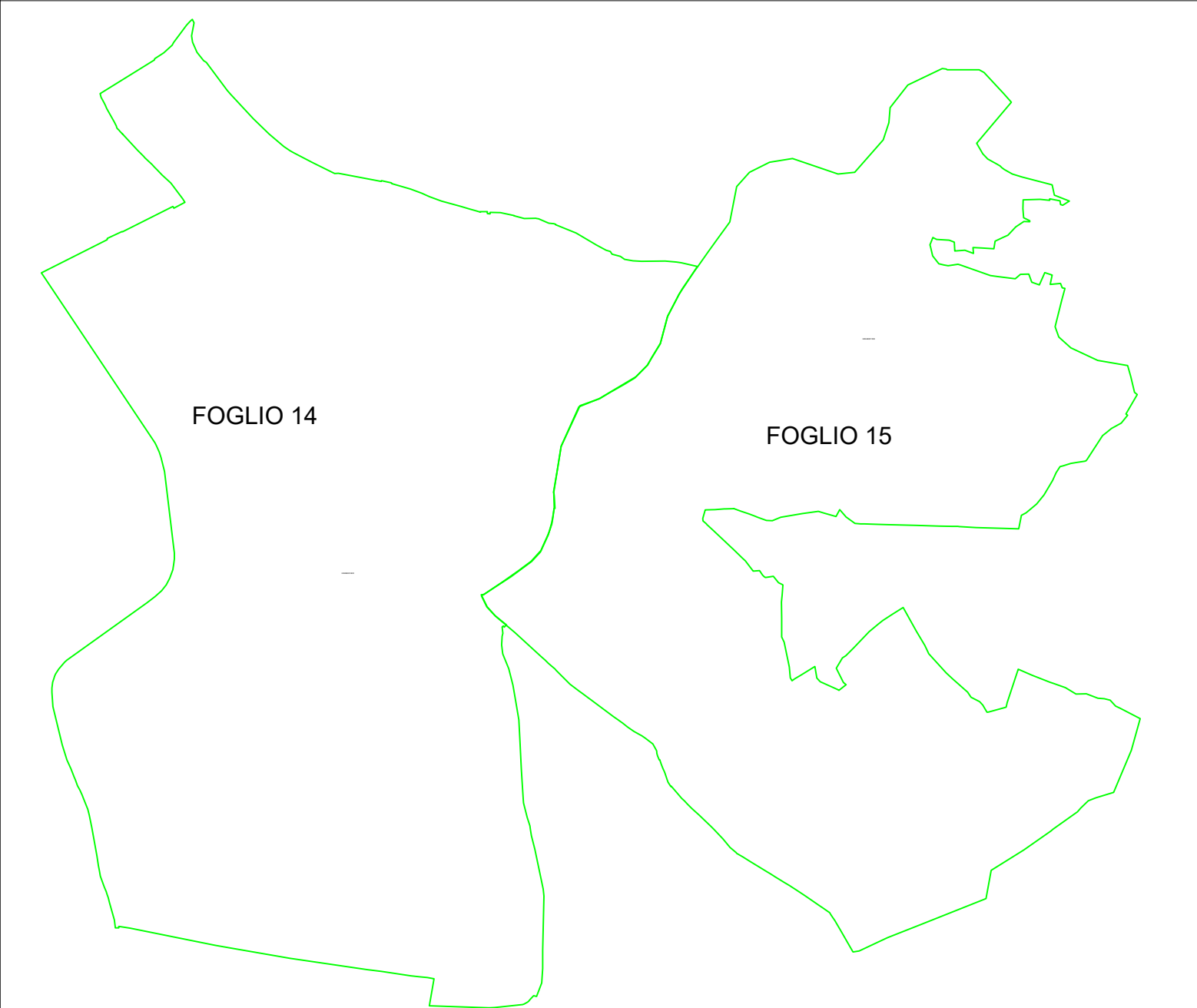
LEGENDA

 Aree di Esproprio

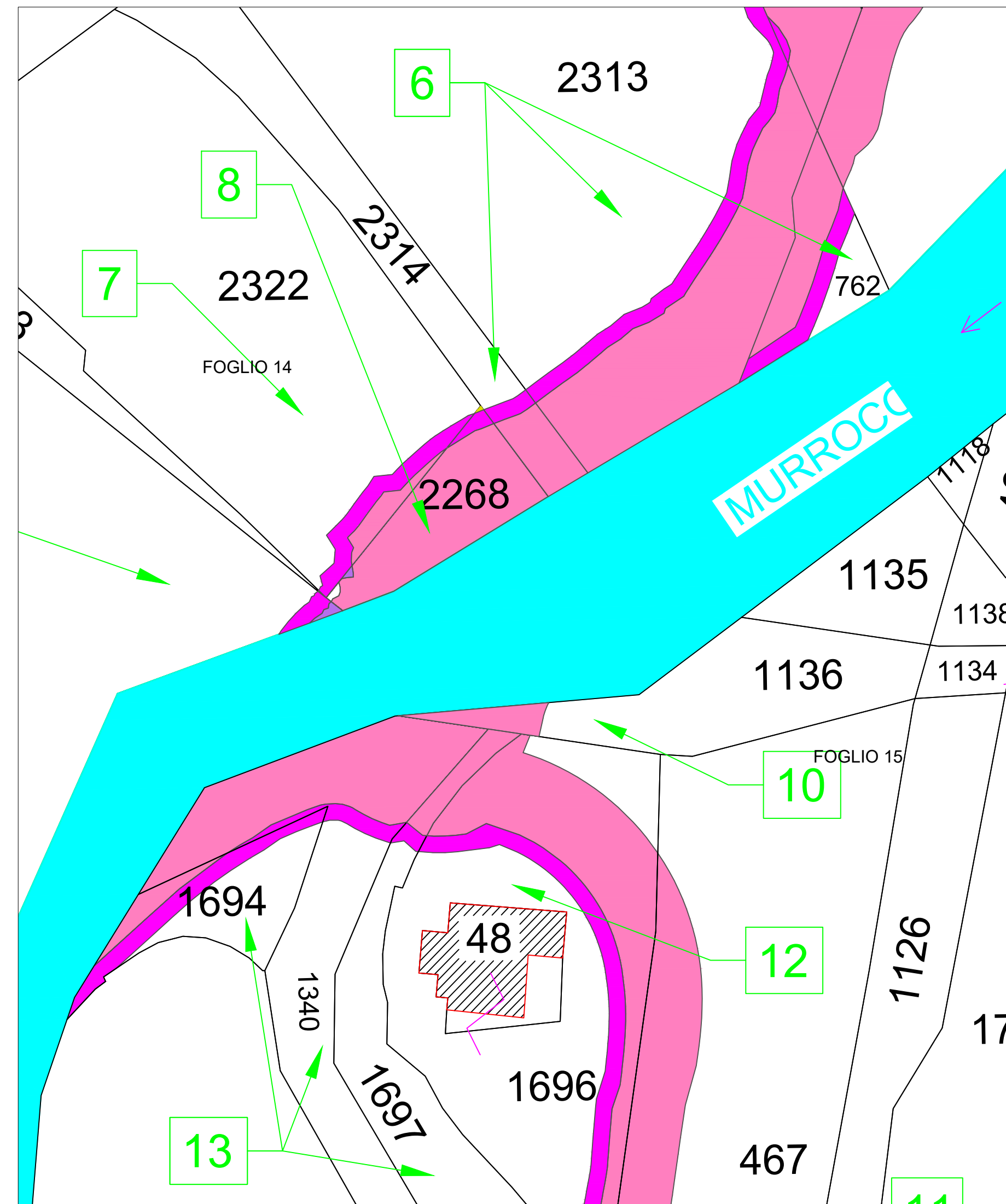
 Aree occupazione temporanea



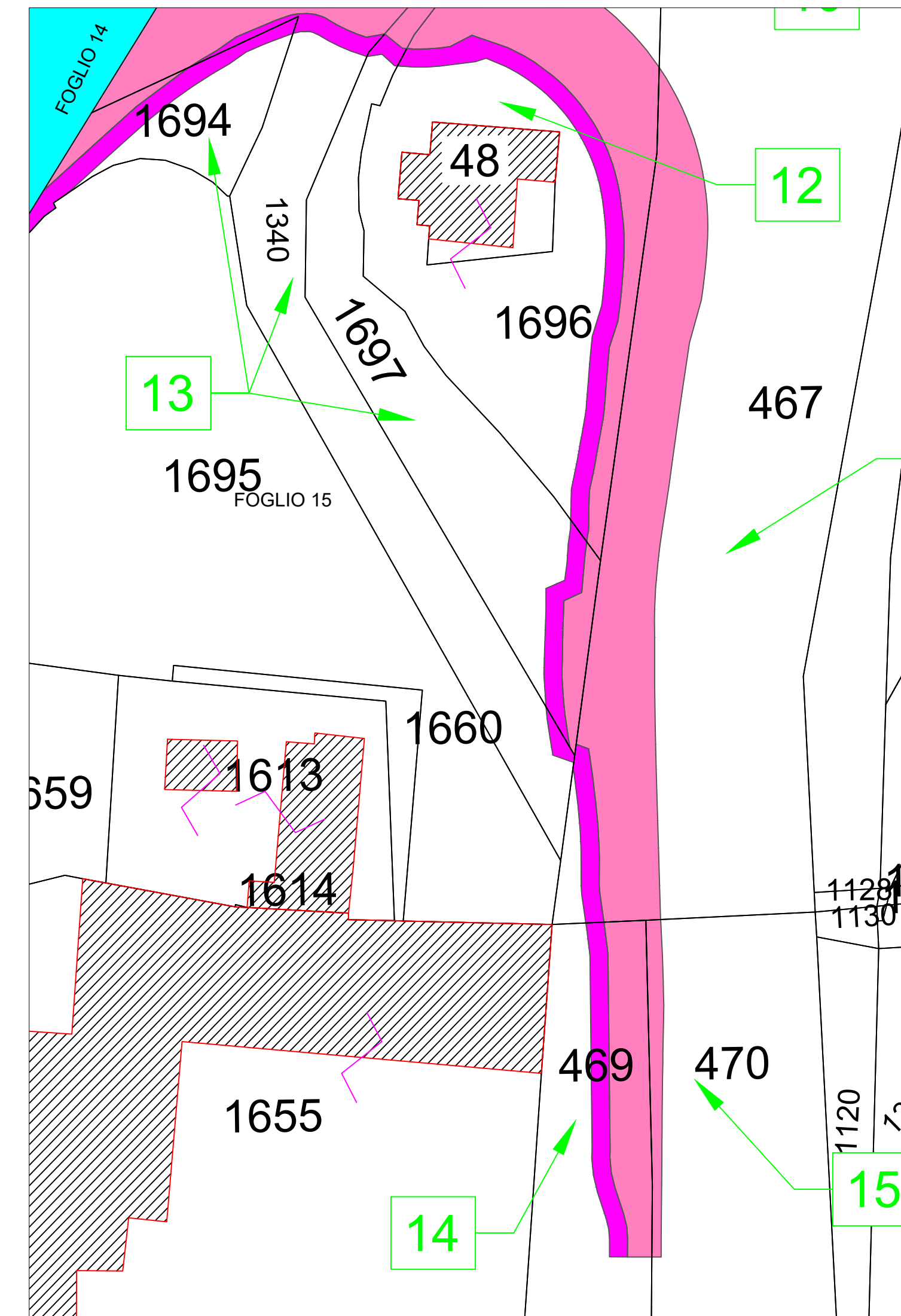
FOGLI CATASTALI



STRALCIO CATASTALE (1): Foglio 14
Scala 1:500



STRALCIO CATASTALE (2): Fogli 14 -15
Scala 1:500



STRALCIO CATASTALE (3): Foglio 15
Scala 1:500



Struttura Territoriale CALABRIA

S.S.n. 106 "Ter"
Lavori occorrenti per la realizzazione della manovra di uscita e della viabilità complanare per il collegamento funzionale tra la SS 106"Ter" e la viabilità per l'Aeroporto di Reggio Calabria in corrispondenza dello Svincolo di "Malderiti" e Rampa in direzione Sud di immissione sulla SS106"Ter"

PROGETTO DEFINITIVO-ESECUTIVO



PROGETTISTI

Ing. Roberta Maria IANNOLO
Geom. Antonio CANNATA'



RUP

Ing. Antonella PIRROTTA

PLANIMETRIA CATASTALE DI OCCUPAZIONE ED ESPROPRI

PROGETTO	LIV. PROG.	N. PROG.	FASE	COD. ELABORATO	REVISIONE	SCALA
CZ0011Z	E	22101	PE	V00E50E0E5P0C011A	A	Varie

REVISIONE	DESCRIZIONE	DATA	REDATTO	VERIFICATO	APPROVATO