SEZIONI VIA AEROPORTO EST 1:25

SCAVI E BONIFICHE	
SCOTICO	0,027 m²
BONIFICA	
TERRENO VEGETALE	1,613 m³
SCONTO DI FORMA STRADALE	
SCAVI IN DESCRIZIONE	10,000 m³
SCAVI IN DESCRIZIONE	10,000 m³
SCAVI IN DESCRIZIONE	1,100 m³
NUOVA FORMAZIONE	
MODIFICATO	
CONGLOMERATO BITUMINOSO	0,001 m³

SEZIONE N.: 1
QT. PROGETTO: 25,205
DIST.PROG.: 0,000
DIST.SUCC.: 20,000

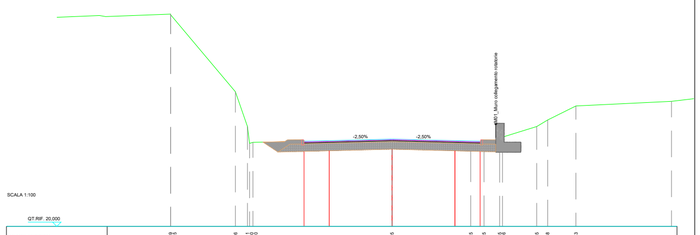

QUOTE TERRENO	27,169 / 27,169	27,171 / 27,171		26,604 / 26,604	26,641 / 26,641	26,650 / 26,650				25,205				25,279 / 25,279	25,301 / 25,301	25,360 / 25,360	25,365 / 25,365	25,369 / 25,369		27,163 / 27,163
DIST.PARZIALI TERRENO		3,868		0,141	0,037	8,296				4,695			0,074	0,036	2,042	0,005	1,684			
DIST. TERRENO DA ASSE DI TRACCIAM.	-1,131 / -1,131	-1,131 / -1,131		-0,348	0,513 / 0,513	0,550 / 0,550				0,000				-4,695 / -4,695	-4,483 / -4,483	-2,441 / -2,441	-2,436 / -2,436	-0,833 / -0,833		-10,867 / -10,867
QUOTE FINITO						25,136 / 25,136	25,125 / 25,125	25,111 / 25,111		25,205 / 25,205				25,111 / 25,111	25,175 / 25,175	25,198 / 25,198				
DIST. PARZIALI FINITO						0,850	1,500	3,750		3,750				1,500	0,075					
DIST. FINITO DA ASSE DI TRACCIAMENTO						-2,502 / -2,502	-4,000 / -4,000	-3,750 / -3,750		-1,500 / -1,500				-3,750 / -3,750	-4,502 / -4,502	-4,580 / -4,580				

SCAVI E BONIFICHE	
SCOTICO	2,098 m²
BONIFICA	4,200 m²
RINFIANCO	5,240 m³
RILEVATI	
SCOTICO	8,438 m²
TERRENO VEGETALE	5,338 m³
SCONTO DI FORMA STRADALE	
SCAVI IN DESCRIZIONE	10,000 m³
SCAVI IN DESCRIZIONE	10,000 m³
SCAVI IN DESCRIZIONE	10,000 m³
NUOVA FORMAZIONE	
NUOVA FORMAZIONE	5,000 m³
MODIFICATO	
CONGLOMERATO BITUMINOSO	0,001 m³

SEZIONE N.: 2
QT. PROGETTO: 25,467
DIST.PROG.: 20,000
DIST.PREC.: 20,000
DIST.SUCC.: 13,787

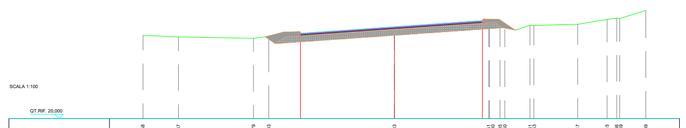

QUOTE TERRENO	26,848	26,867		26,779	26,843					26,543				25,513 / 25,513	25,555 / 25,555	25,563 / 25,563		25,617		25,635 / 25,635	25,649 / 25,649		26,439
DIST.PARZIALI TERRENO		2,121		4,470	0,016		7,493			5,620				0,007	0,008	1,505		2,616		1,750	0,011	1,560	
DIST. TERRENO DA ASSE DI TRACCIAM.	-11,009	-11,979		-8,499	-7,493					-1,093				0,007 / 0,007	0,015 / 0,015	1,520 / 1,520		-10,037		-12,088 / -12,088	-13,642 / -13,642		-15,093
QUOTE FINITO						24,513 / 24,513	25,104 / 25,104	25,392 / 25,392		25,497				25,34 / 25,34	25,50 / 25,50	25,518 / 25,518		25,307					
DIST. PARZIALI FINITO						0,851		5,601			5,248			0,850	0,976								
DIST. FINITO DA ASSE DI TRACCIAMENTO						-4,989 / -4,989	-4,400 / -4,400	-2,391 / -2,391		-1,093				1,520 / 1,520	2,496 / 2,496	-7,224 / -7,224							

SCAVI E BONIFICHE	
SCOTICO	2,098 m²
BONIFICA	4,198 m²
RILEVATI	
SCOTICO	8,338 m²
TERRENO VEGETALE	2,007 m³
SCONTO DI FORMA STRADALE	
SCAVI IN DESCRIZIONE	5,987 m³
SCAVI IN DESCRIZIONE	5,987 m³
SCAVI IN DESCRIZIONE	2,494 m³
NUOVA FORMAZIONE	
MODIFICATO	
CONGLOMERATO BITUMINOSO	0,246 m³

SEZIONE N.: 3
QT. PROGETTO: 25,744
DIST.PROG.: 13,787
DIST.PREC.: 13,787

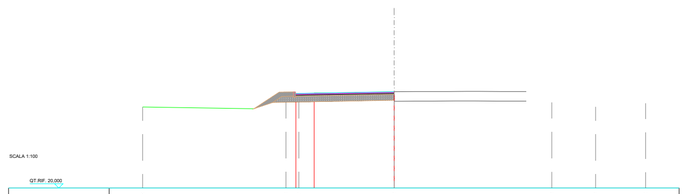

QUOTE TERRENO	25,842					25,696 / 25,696	25,797 / 25,797			25,938						26,113			26,648			26,056	
DIST.PARZIALI TERRENO			8,545					5,681				9,406					2,610			2,984			
DIST. TERRENO DA ASSE DI TRACCIAM.	-1,009					-0,453 / -0,453	-0,681 / -0,681			-1,009						-9,406 / -9,406			-12,093 / -12,093			-15,065 / -15,065	
QUOTE FINITO				-24,727	-25,726	25,143 / 25,143	25,543 / 25,543	25,654		25,744 / 25,744													
DIST. PARZIALI FINITO				1,509	0,852	1,084		4,771															
DIST. FINITO DA ASSE DI TRACCIAMENTO				-8,366	-9,867 / -9,867	-8,009 / -8,009		-4,771		-1,009 / -1,009													

PLANIMETRIA DI RIFERIMENTO CON SEZIONI

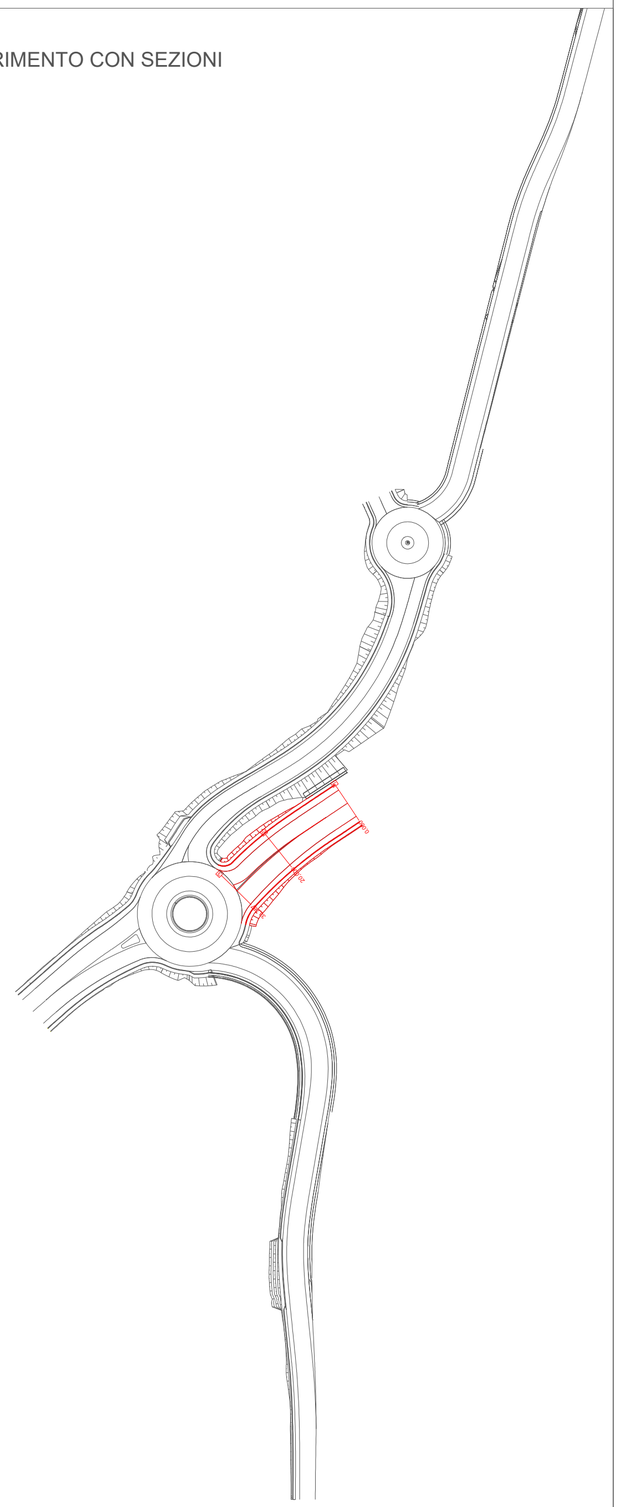

LEGGENDA

PARTICOLARE PAVIMENTAZIONE

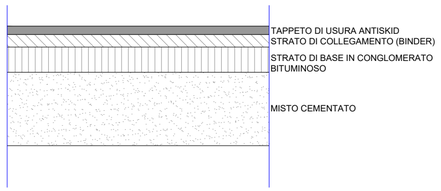

BARRIERA BORDO LATERALE CLASSE H2BL (ANAS) W5

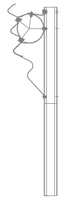

anas
GRUPPO FS ITALIANE

Struttura Territoriale CALABRIA

S.S.n. 106 "Ter"

Lavori occorrenti per la realizzazione della manovra di uscita e della viabilità complanare per il collegamento funzionale tra la SS 106"Ter" e la viabilità per l'Aeroporto di Reggio Calabria in corrispondenza dello Svincolo di "Malderiti" e Rampa in direzione Sud di immissione sulla SS106"Ter"

PROGETTO DEFINITIVO-ESECUTIVO

PROGETTISTI

Ing. Roberta Maria IANNOLO

Geom. Antonio CANNATA'

STUDIO DI PROGETTAZIONE
AG tecno

Firmato digitalmente da: ROBERTA MARIA IANNOLO
Data: 01/02/2023 13:52:37

Firmato digitalmente da: ANTONIO PIO CANNATA
Data: 01/02/2023 15:02:02

Firmato digitalmente da: ANTONELLA PIRROTTA
Motivo: Responsabile del Procedimento
Data: 01/02/2023 09:46:07

RUP

Ing. Antonella PIRROTTA

SEZIONI VIA AEROPORTO EST

PROGETTO	LIV. PROG	N. PROG.	FASE	COD. ELABORATO	REVISIONE	SCALA
CZ01Z	E	2201	PE	V00PS00ARCSZ08_A	A	VARIE

REVISIONE	DESCRIZIONE	DATA	REDATTO	VERIFICATO	APPROVATO