



## VERBALE DI DELIBERAZIONE DEL CONSIGLIO COMUNALE

N. 7 del 26/02/2024

**OGGETTO:** VARIANTE GENERALE AL PIANO COMUNALE DI SPIAGGIA ADOTTATO CON DELIBERA CONSIGLIO COMUNALE N. 7 DEL 17/04/2021 – CONTRODEDUZIONI IN MERITO ALLE OSSERVAZIONI PERVENUTE (ART. 30 CO. 6 L.R. 19/2002, ART. 13 L.R. 17/2005)

Il giorno 26 del mese di febbraio duemilaventiquattro alle ore 11,49 presso l'Aula Consiliare di Palazzo di Città, a seguito di convocazione del Presidente del Consiglio prot. **46022** del **20/02/2024** notificata a ciascun Consigliere ai sensi della vigente normativa, si è riunito il Consiglio Comunale, in seduta straordinaria di seconda convocazione.

All'appello nominale, svolto dal **Segretario Generale** ad inizio seduta, risultano presenti il Sindaco e n. **28** Consiglieri, come dal seguente prospetto:

COGNOME NOME	ASSENTE / PRESENTE	COGNOME NOME	ASSENTE / PRESENTE
FALCOMATA' GIUSEPPE	PRESENTE	DE BIASI GIUSEPPE	ASSENTE
BARRECA FRANCESCO ORLANDO	PRESENTE	MAIOLINO ANTONINO	PRESENTE
BURRONE FILIPPO	PRESENTE	MARCIANO' ANGELA	ASSENTE
CASTORINA ANTONIO	PRESENTE	MARINO DEMETRIO	PRESENTE
CUZZOCREA GIUSEPPE	PRESENTE	MILIA FEDERICO ANDREA	PRESENTE
GIORDANO GIUSEPPE	PRESENTE	NERI ARMANDO	PRESENTE
IACHINO NANCY	PRESENTE	PAZZANO SAVERIO	PRESENTE
LATELLA GIOVANNI	PRESENTE	RIPEPI MASSIMO ANTONIO	PRESENTE
MALARA MARCANTONIO	PRESENTE	RULLI GUIDO	PRESENTE
MARINO GIUSEPPE	PRESENTE	VIZZARI GIUSEPPE ROBERTO	ASSENTE
MARRA VINCENZO	PRESENTE		
MERENDA MASSIMILIANO	PRESENTE		
NOCERA GIUSEPPE	PRESENTE		
NOVARRO DEBORAH	PRESENTE		
QUARTUCCIO FILIPPO	PRESENTE		
RANIERI MARIA	PRESENTE		
SERA GIUSEPPE FRANCESCO	PRESENTE		
VERSACE CARMELO	ASSENTE		
ZIMBALATTI ANTONINO	PRESENTE		
MINICUCI ANTONINO	PRESENTE		
ANGHELONE SAVERIO	PRESENTE		
CARDIA MARIO	PRESENTE		
CARIDI ANTONINO	PRESENTE		

Il documento informatico è firmato digitalmente **sostituisce il documento cartaceo e la firma autografa** ai sensi degli

\* I consiglieri Castorina, Giordano, Iachino, Anghelone, Cardia, Maiolino e Neri, presenti all'appello, escono dall'aula, rispettivamente alle ore 13.15, 12.30, 15.57, 14.22, 15.10, 16.05 e 15.10. Il consigliere Zimbalatti, presente all'appello, esce dall'aula alle ore 14.08 e rientra alle ore 15.57. Il consigliere De Biasi, assente all'appello, entra in aula alle ore 11.59 ed esce alle ore 16.04.

Sono altresì presenti in aula, senza diritto di voto, il Vicesindaco Sig. Paolo Brunetti e gli assessori Sigg.ri: Battaglia Domenico, Briante Anna, Costantino Francesco, Lanucara Maria Teresa, Nucera Lucia Anita, Romeo Carmelo e Zoccali Elisa.

La seduta è pubblica.

**Presiede il Presidente Vincenzo Marra**

**Partecipa il Segretario Generale dott.ssa Antonia Criaco**

## IL PRESIDENTE DEL CONSIGLIO

Aprè la discussione sulla proposta di deliberazione n. 13 del 11.05.2023, iscritta all'ordine del giorno, avente ad oggetto **“VARIANTE GENERALE AL PIANO COMUNALE DI SPIAGGIA ADOTTATO CON DELIBERA CONSIGLIO COMUNALE N. 7 DEL 17/04/2021 - CONTRODEDUZIONI IN MERITO ALLE OSSERVAZIONI PERVENUTE (ART. 30 CO. 6 L.R. 19/2002, ART. 13 L.R. 17/2005)”** e concede la parola al consigliere Sera che relaziona in merito. Evidenzia che è stato svolto un proficuo lavoro all'interno della commissione che ha portato all'espressione del parere sulle 14 osservazioni pervenute da parte dei cittadini, delle associazioni o degli Enti dopo la pubblicazione della delibera consiliare n. 7 del 2021. Comunica che in commissione è stato presentato un emendamento che è più che altro un aggiornamento ad una normativa subentrata dopo l'approvazione della legge regionale. Comunica, altresì, che sono pervenuti all'ufficio di Presidenza del Consiglio altri quattro emendamenti a firma del consigliere Ripepi.

### 1° emendamento

già discusso in commissione “Assetto del territorio”, acquisito al protocollo dell'Ente al n. 50096 del 24.02.2024 e che si allega alla presente per farne parte integrante e sostanziale. L'emendamento recita così: *ai sensi del comma 3 dell'art. 16 della L.R. 17/2005, si conferma e dispone l'utilizzo delle aree identificate con LN.02 in località Pellarò e LN.01 in località Archi, nella Variante Generale al Piano comunale di Spiaggia, per il conseguimento delle finalità proprie della stessa Lega Navale Italiana in sede locale, mediante diretto rilascio della concessione demaniale marittima, fatte salve eventuali diverse disposizioni derivanti dalla tutt'ora controversa applicazione della direttiva comunitaria 2006/123/CE. L'istruttoria recita così: l'emendamento conferma integralmente quanto già previsto all'art. 12 - comma 6 - delle NTA, che prevede per le aree indicate con la sigla LN.01 in località Archi e LN.02 in località Pellarò, l'affidamento diretto e l'utilizzo delle stesse per le finalità di cui all'art. 16 della L.R. 17/2005, con esclusione del fine di lucro. Alla luce delle modifiche intervenute al Regolamento dello statuto della Lega Navale Italiana con delibera n. 10 del 12.01.2018 del Consiglio Direttivo Nazionale, e della conseguente qualificazione giuridica del rapporto fra gli organi centrali della Lega Navale Italiana, che è indubbiamente un ente di diritto pubblico, e le articolazioni periferiche, organizzate invece secondo principi di diritto privato, che ha precisato come l'attività di queste ultime è, nella titolarità e nelle conseguenze, esplicazione ed espressione dei compiti attribuiti all'Ente Pubblico, che ha portato all'espressione di un parere di regolarità tecnica favorevole, giusta nota prot. 50595 del 26.02.2024.*

Non si registrano interventi per cui si procede alla votazione dell'emendamento suddetto, il cui esito, per appello nominale, è il seguente: consiglieri presenti n. 19, **voti favorevoli 14** (BARRECA, BURRONE, CUZZOCREA, IACHINO, LATELLA, MALARA, MARINO Giuseppe, MARRA, MERENDA, NOCERA, NOVARRO, QUARTUCCIO, RANIERI E SERA); **contrari 0**; **astenuti 5** (DE BIASI, MAIOLINO, PAZZANO, RIPEPI E RULLI).

Il Presidente del Consiglio Comunale proclama l'esito della votazione e dichiara approvato l'emendamento.

A questo punto si passa alla trattazione dei 4 emendamenti presentati per pec dal consigliere Ripepi, che vengono illustrati dal consigliere Sera e per i quali viene espresso il parere di regolarità tecnica da parte del dirigente preposto, presente in aula.

### 1° emendamento

Il consigliere Ripepi, nella qualità di presidente della Commissione “Controllo e garanzia”, ha fatto pervenire una nota su eventuali probabili refusì, già discussi durante la trattazione delle 14 osservazioni nella seduta della 3<sup>a</sup> Commissione, per cui si ritiene opportuno prenderne atto senza procedere alla votazione.

Il documento informatico è firmato digitalmente **sostituisce il documento cartaceo e la firma autografa** ai sensi degli

## 2° emendamento

*Modifica delle norme tecniche di attuazione nei seguenti punti:*

*CAPO II art. 10, comma a) secondo punto. Viene modificato nel seguente “da occupare per la parte richiesta”;*

*CAPO II art. 10, comma a) punto 12. Rispetto dalla ferrovia, “per gli interventi entro i 30 metri deve essere richiesto il parere delle Ferrovie dello Stato nel caso si realizzano manufatti;*

*CAPO II art. 10 Disposizioni comuni e specifiche “l’Amministrazione Comunale e Metropolitana si faranno carico di effettuare tutti gli interventi di messa in sicurezza delle aree a terra e del ripascimento delle aree oggetto di concessione con la facoltà di delegare le ditte concessionarie nel caso in cui non è nelle possibilità economiche/operative per poterlo fare con immediatezza”.*

Interviene il dirigente, arch. Marco Di Donna, che esprime il parere negativo di regolarità tecnica, motivandolo punto per punto.

Non si registrano interventi per cui si procede alla votazione dell’emendamento suddetto, il cui esito, per appello nominale, è il seguente: consiglieri presenti n. 20, **voti favorevoli 3** (MARINO Demetrio, RIPEPI E RULLI); **contrari 13** (BURRONE, CUZZOCREA, IACHINO, LATELLA, MALARA, MARINO Giuseppe, MARRA, MERENDA, NOCERA, NOVARRO, QUARTUCCIO, RANIERI E SERA); **astenuiti 4** (DE BIASI, MAIOLINO, MILIA, e PAZZANO).

Il Presidente del Consiglio Comunale proclama l’esito della votazione e dichiara NON approvato l’emendamento.

## 3° emendamento

*Modifica delle norme tecniche di attuazione nel seguente punto:*

*ART. 16. Aggiungere comma d) “l’ancoraggio può essere fatto con massi naturali e blocchi di calcestruzzo dalle dimensioni adeguate per garantire la sicurezza dei pontili. Può essere realizzata un’adeguata struttura per consentire la collocazione della passerella di collegamento con i pontili”.*

Interviene il dirigente che esprime il parere negativo di regolarità tecnica, anche per il 4° emendamento, specificandone i motivi.

Non si registrano interventi per cui si procede alla votazione dell’emendamento suddetto, il cui esito, per appello nominale, è il seguente: consiglieri presenti n. 22, **voti favorevoli 6** (DE BIASI, MAIOLINO, MARINO Demetrio, MILIA, RIPEPI E RULLI); **contrari 15** (FALCOMATA’, BARRECA, BURRONE, CUZZOCREA, IACHINO, LATELLA, MALARA, MARINO Giuseppe, MARRA, MERENDA, NOCERA, NOVARRO, QUARTUCCIO, RANIERI E SERA); **astenuiti 1** (PAZZANO).

Il Presidente del Consiglio Comunale proclama l’esito della votazione e dichiara NON approvato l’emendamento.

## 4° emendamento

*Modifica al regolamento di gestione nel seguente punto:*

*ART. 15 comma 4 - aggiungere dopo ricezione istanza “altrimenti si ritengono autorizzati”*

Non si registrano interventi per cui si procede alla votazione dell’emendamento suddetto, il cui esito, per appello nominale, è il seguente: consiglieri presenti n. 21, **voti favorevoli 4** (DE BIASI, MARINO Demetrio, RIPEPI E RULLI); **contrari 15** (FALCOMATA’, BARRECA, BURRONE,

Il documento informatico è firmato digitalmente **sostituisce il documento cartaceo e la firma autografa** ai sensi degli

CUZZOCREA, IACHINO, LATELLA, MALARA, MARINO Giuseppe, MARRA, MERENDA, NOCERA, NOVARRO, QUARTUCCIO, RANIERI E SERA); **astenuti 2** (MAIOLINO E PAZZANO).

Il Presidente del Consiglio Comunale proclama l'esito della votazione e dichiara NON approvato l'emendamento.

Prima di procedere alla votazione della proposta deliberativa emendata, il consigliere **Sera** aggiunge che l'iter prevede la pubblicazione all'albo dell'Amministrazione comunale e l'invio a Città Metropolitana perché la variante al piano spiaggia comunale prevede l'espressione del parere da parte di quest'ultimo Ente. Annuncia il suo voto favorevole.

Per dichiarazione di voto interviene il consigliere **Pazzano** che annuncia la sua astensione al voto: *"Evidenzio che dai dati Ispra risulta che in Italia vi è un consumo delle coste marine per cementificazione di circa il 37%: si interviene troppo con pannelli e frangiflutti che di fatto hanno delle dinamiche impattanti sia sulla linea di costa che sulle correnti. Chiedo una maggiore attenzione da parte dell'amministrazione, in sede di conferenza dei servizi con altri Enti, per determinare quali interventi dovranno essere fatti sulla base del piano di spiaggia rispetto ad eventuali pannelli o frangiflutti e ponendo in essere le possibili misure alternative. Un'altra attenzione va posta sull'inaccessibilità delle spiagge per motivi di illegalità dovute ai vari abusivismi: nel piano di spiaggia si interviene con l'abbattimento degli eventuali manufatti abusivi. E' una verità verificabile immediatamente soprattutto nella linea di costa al nord della città (Pentimele, Archi, Gallico). Chiedo un'attenzione particolare da parte del corpo dei vigili urbani per ripristinare la legalità. Chiedo altresì che le spiagge libere non siano trattate da serie B e che siano paritarie rispetto alle spiagge concesse ai privati, quindi pulite per tempo, non soltanto durante la stagione balneare ma per tutto l'anno. Chiedo che venga fatto un monitoraggio degli scarichi a mare ed auspico da parte dell'Amministrazione un programma virtuoso per risolvere la problematica"* .

Per la trascrizione integrale degli interventi si fa rinvio, ai sensi dell'art 12, c. 3, del regolamento approvato con deliberazione C.C. n. 73 del 12/11/2022, alla registrazione della seduta, conservata agli atti della Segreteria Generale.

L'esito della votazione della proposta emendata, per appello nominale, è il seguente: consiglieri presenti n. 22, **voti favorevoli 15** (FALCOMATA', BARRECA, BURRONE, CUZZOCREA, IACHINO, LATELLA, MALARA, MARINO Giuseppe, MARRA, MERENDA, NOCERA, NOVARRO, QUARTUCCIO, RANIERI E SERA); **contrari 0**; **astenuti 7** (DE BIASI, MAIOLINO, MARINO Demetrio, MILIA, PAZZANO, RIPEPI e RULLI).

Il Presidente del Consiglio Comunale proclama l'esito della votazione e dichiara approvata la proposta emendata.

## IL CONSIGLIO COMUNALE

Vista l'allegata proposta di deliberazione N. 13 del 11/05/2023, iscritta all'OdG, avente ad oggetto: VARIANTE GENERALE AL PIANO COMUNALE DI SPIAGGIA ADOTTATO CON DELIBERA CONSIGLIO COMUNALE N. 7 DEL 17/04/2021 – CONTRODEDUZIONI IN MERITO ALLE OSSERVAZIONI PERVENUTE (ART. 30 CO. 6 L.R. 19/2002, ART. 13 L.R. 17/2005)

Visto che sulla superiore proposta è stato espresso il parere di regolarità tecnica, reso ai sensi dell'art. 49 del Tuel 267/2000;

Visto il parere favorevole espresso dalla Commissione Consiliare competente, giusta nota prot. n.

Il documento informatico è firmato digitalmente **sostituisce il documento cartaceo e la firma autografa** ai sensi degli

49793 del 23.02.2024;

VISTO lo Statuto comunale;

Consiglieri presenti 22

Con **15 voti favorevoli** (FALCOMATA', BARRECA, BURRONE, CUZZOCREA, IACHINO, LATELLA, MALARA, MARINO Giuseppe, MARRA, MERENDA, NOCERA, NOVARRO, QUARTUCCIO, RANIERI E SERA); **contrari 0; astenuti 7** (DE BIASI, MAIOLINO, MARINO Demetrio, MILIA, PAZZANO, RIPEPI e RULLI), resi in forma palese per appello nominale;

Su proclamazione del Presidente

### **DELIBERA**

Di APPROVARE la proposta di deliberazione n. 13 del 11.05.2023, così come sopra emendata, avente per oggetto: **“VARIANTE GENERALE AL PIANO COMUNALE DI SPIAGGIA ADOTTATO CON DELIBERA CONSIGLIO COMUNALE N. 7 DEL 17/04/2021 - CONTRODEDUZIONI IN MERITO ALLE OSSERVAZIONI PERVENUTE (ART. 30 CO. 6 L.R. 19/2002, ART. 13 L.R. 17/2005)”**, che allegata al presente atto ne forma parte integrante e sostanziale.

**IL PRESIDENTE**  
**Vincenzo Marra**

**IL SEGRETARIO GENERALE**  
**dott.ssa Antonia Criaco**

**a seguire testo della proposta di delibera**



---

SETTORE : **URBANISTICA**

SERVIZIO :

DIRIGENTE: **Carmela Stracuzza**

FUNZIONARIO RESPONSABILE: **Alberto Di Mare**

PARERE DI REGOLARITA' TECNICA: **SI**

PARERE DI REGOLARITA' CONTABILE: **NO**

---

**OGGETTO:** VARIANTE GENERALE AL PIANO COMUNALE DI SPIAGGIA ADOTTATO CON DELIBERA CONSIGLIO COMUNALE N. 7 DEL 17/04/2021 – CONTRODEDUZIONI IN MERITO ALLE OSSERVAZIONI PERVENUTE (ART. 30 CO. 6 L.R. 19/2002, ART. 13 L.R. 17/2005)

Vista la proposta del Dirigente del Settore "Urbanistica e Pianificazione territoriale"

**PREMESSO:**

Che con Delibera n. 7 del 17/04/2021 il Consiglio Comunale, su proposta della Giunta Comunale con deliberazione n. 61 del 6/4/2021, ha adottato la proposta preliminare di Piano Comunale di Spiaggia e di Regolamento di Gestione delle aree demaniali marittime, completo del Rapporto Ambientale Preliminare, costituita dai seguenti elaborati:

- **Relazione generale**
- **Report fotografico**
- **Quadro conoscitivo:**
  - TAV 1 - Inquadramento territoriale;
  - TAV 2 - Rapporto fascia costiera – ambito urbano
  - TAV 3 - Dinamiche evolutive della linea di costa
  - TAV 3.a - Dinamiche evolutive della linea di costa. Villa S. Giovanni – Fiumara Catona; Catona;
  - TAV 3.b - Dinamiche evolutive della linea di costa. Gallico; Archi - Pentimele
  - TAV 3.c - Dinamiche evolutive della linea di costa. Porto; Reggio Centro
  - TAV 3.d - Dinamiche evolutive della linea di costa Parco Lineare Sud; Aeroporto
  - TAV 3.e - Dinamiche evolutive della linea di costa. San Gregorio; Occhio di Pellaro
  - TAV 3.f - Dinamiche evolutive della linea di costa. Pellaro; Bocale I
  - TAV 3.g - Dinamiche evolutive della linea di costa. Bocale II
  - TAV 4 – Vincoli e tutele
  - TAV 5 – Stato della balneazione e qualità delle acque
  - TAV 6 – Viabilità e sistemi di accesso e di sosta
  - TAV 7 – Reti tecnologiche

- TAV 8.1 – Usi attuali dell’area demaniale. Villa San Giovanni – Fiumara Catona
  - TAV 8.2 – Usi attuali dell’area demaniale. Catona
  - TAV 8.3 – Usi attuali dell’area demaniale. Gallico
  - TAV 8.4 – Usi attuali dell’area demaniale. Archi - Pentimele
  - TAV 8.5 – Usi attuali dell’area demaniale. Porto
  - TAV 8.6 – Usi attuali dell’area demaniale. Reggio Centro
  - TAV 8.7 – Usi attuali dell’area demaniale. Parco Lineare Sud
  - TAV 8.8 – Usi attuali dell’area demaniale. Aeroporto
  - TAV 8.9 – Usi attuali dell’area demaniale. San Gregorio
  - TAV 8.10 – Usi attuali dell’area demaniale. Occhio di Pellaro
  - TAV 8.11 – Usi attuali dell’area demaniale. Pellaro
  - TAV 8.12 – Usi attuali dell’area demaniale. Bocale I
  - TAV 8.13 – Usi attuali dell’area demaniale. Bocale II
  - **Quadro programmatico:**
    - TAV 1 – Quadro strategico delle azioni di Piano
    - TAV 2.1 - Usi programmati dell’area demaniale. Villa San Giovanni – fiumara Catona
    - TAV 2.2 - Usi programmati dell’area demaniale. Catona
    - TAV 2.3 - Usi programmati dell’area demaniale. Gallico
    - TAV 2.4 - Usi programmati dell’area demaniale. Archi - Pentimele
    - TAV 2.5 - Usi programmati dell’area demaniale. Porto
    - TAV 2.6 - Usi programmati dell’area demaniale. Reggio Centro
    - TAV 2.7 - Usi programmati dell’area demaniale. Parco Lineare Sud
    - TAV 2.8 - Usi programmati dell’area demaniale. Aeroporto
    - TAV 2.9 - Usi programmati dell’area demaniale. San Gregorio
    - TAV 2.10 - Usi programmati dell’area demaniale. Occhio di Pellaro
    - TAV 2.11 - Usi programmati dell’area demaniale. Pellaro
    - TAV 2.12 - Usi programmati dell’area demaniale. Bocale I
    - TAV 2.13 - Usi programmati dell’area demaniale. Bocale II
    - TAV 3.a - Sovrapposizione Piano Comunale Spiaggia – PSC – Ambito 1
    - TAV 3.b - Sovrapposizione Piano Comunale Spiaggia – PSC – Ambito 2
    - TAV 3.c - Sovrapposizione Piano Comunale Spiaggia – PSC – Ambito 3
  - **Norme Tecniche di Attuazione**
  - **Regolamento di gestione**
  - **Rapporto ambientale Preliminare - Verifica di assoggettabilità – Valutazione d’incidenza**
  - **Relazione paesaggistica**
  - **Studio geomorfologico:**
    - Relazione Geomorfologica
    - Tav.1 - Carta di inquadramento geologico e strutturale (tavv. 1.1, 1.2, 1.3, 1.4);
    - Tav.2 - Carta geomorfologica (tavv. 2.1, 2.2, 2.3, 2.4);
    - Tav.3 - Carta dei Vincoli (tavv. 3.1, 3.2, 3.3, 3.4);
    - Tav.4 - Carta delle pericolosità geologiche (tavv.4.1, 4.2, 4.3, 4.4);
    - Tav.5 - 6 - Fattibilità delle azioni di Piano - Trasposizione della Fattibilità Geologica su elaborato pianificatorio (tavv.5.1 - 6.1, 5.2 - 6.2, 5.3 - 6.3, 5.4 - 6.4, 5.5 - 6.5, 5.6 - 6.6, 5.7 - 6.7, 5.8 - 6.8, 5.9 - 6.9, 5.10 - 6.10, 5.11 - 6.11, 5.12 - 6.12, 5.13 - 6.13).
- e dalle risultanze degli studi affidati a consulenti scientifici incaricati dall’Amministrazione comunale, costituiti da:
- **Relazioni specialistiche:**
    - “Attività di supporto tecnico - scientifico per la redazione della variante generale al piano comunale di spiaggia” (studio meteomarinario);

Il documento informatico è firmato digitalmente **sostituisce il documento cartaceo e la firma autografa** ai sensi degli



- “Analisi e Studi per lo sviluppo di sistemi di approdo nautico a basso impatto ambientale, finalizzato all’attuazione dell’intervento “Variante Generale al Piano Comunale di Spiaggia”, compresa nota di chiarimenti;

Che a seguito dell’avviso di deposito prot. 105598 del 31/05/2021, pubblicato sull'albo pretorio, dal 1/6/2021 al 21/6/2021, e sul sito internet istituzionale, ai sensi dell’art. 30 commi 3, 4 e 5 della L.R. 19/2002, sono pervenute complessivamente n. 14 osservazioni, di cui n. 3 fuori dai termini previsti. Sette osservazioni sono state proposte da parte di privati cittadini e sette da parte di associazioni, singole o riunite. Le osservazioni pervenute sono state protocollate in ordine cronologico, alcune delle quali trasmesse più volte e/o con diverse modalità, assumendo pertanto, più numeri di protocollo. Esse sono state numerate singolarmente e collazionate nel documento “*Osservazioni al PCS*” . Sono state successivamente oggetto di istruttoria da parte dell’ufficio comunale preposto, le cui risultanze sono state riassunte e riepilogate nel documento “*Osservazioni al PCS - Quadro riepilogativo*”, nel quale sono riportate con l’indicazione delle seguenti informazioni: numero identificativo osservazione; data di arrivo; numero e data di protocollazione; numero e data altre protocollazioni; denominazione del proponente; tipo osservazione – puntuale/generale-; sintesi dell’osservazione;

Che tutte le osservazioni pervenute, ivi comprese quelle fuori dai termini, in quanto considerate comunque quali utili apporti collaborativi, sono state oggetto di istruttoria e valutazione da parte dei professionisti incaricati, su impulso e d’intesa con l’ufficio comunale preposto, e di proposta di controdeduzioni, come ai documenti “*Osservazioni al PCS - Relazione sui criteri adottati per l’esame e l’istruttoria delle osservazioni*” e “*Osservazioni al PCS – Esame delle osservazioni e formulazione proposta controdeduzioni* ”, riportando per ciascuna istanza il parere in termini di accoglibilità, anche parziale, di rigetto o di non attinenza o di ininfluenza;

Che con nota prot. 146067 del 6/8/2021, l’Amministrazione Comunale, n.q. di “Autorità procedente” ha avviato, come concordato con il Settore 4 “Economia circolare, Valutazioni ed Autorizzazioni Ambientali, Sviluppo Sostenibile”, del Dipartimento “Tutela dell’Ambiente” della Regione Calabria, n.q. di “Autorità Competente”, la procedura di verifica di assoggettabilità a VAS, ai sensi dell’art. 22 del Regolamento Regionale n. 3 del 04.08.08 e ss.mm.ii., giusto avviso al pubblico e consultazione dei soggetti competenti in materia ambientale, con nota prot. 146062 del 6/8/2021;

Che la procedura di verifica di assoggettabilità a VAS, integrata della Valutazione di incidenza ambientale ai sensi del DPR 357/1997, si è conclusa con l’emissione del provvedimento di esclusione dalla procedura VAS, comprensivo del parere favorevole di valutazione di incidenza, con Decreto n. 1847 del 23/02/2022 del Dirigente Generale del Dipartimento “Tutela dell’Ambiente” della Regione Calabria, pubblicato sul BURC n. 34 del 1/3/2022, come da conforme parere tecnico con prescrizioni della espresso dalla Struttura Tecnica Regionale di Valutazione in materia di VAS, nella seduta del 16/2/2022, acquisito in atti al prot. 49569 del 8/3/2022;

Che con nota prot. 157747 del 31/8/2021, è stata indetta la Conferenza dei servizi ai sensi dell’articolo 14 della L.R. 19/2002 e degli artt. 14, 14 bis della L. 241/90 e ss.mm.ii., in forma semplificata ed in modalità asincrona, sia per l’acquisizione sia dei pareri/nulla osta degli Enti e soggetti deputati per legge alla tutela di pubblici interessi ai sensi dell’art. 30 co. 3 della L.R. 19/2002 che dei pareri non vincolanti delle organizzazioni sindacali di categoria più rappresentative a livello regionale ai sensi dell’art. 13 della L.R. 17/2005, con le modalità di cui all’art. 14 e 14 bis della L. 241/90 e ss.mm.ii.

Che con nota prot. 379988 del 7/9/2021, acquisita in atti al prot. 161758 del 7/9/2021, il Settore 3 “Demanio marittimo e Contratti di fiume, di lago e di costa” del Dipartimento “Tutela dell’Ambiente” della Regione Calabria, ha richiesto che la documentazione trasmessa, tra cui anche

Il documento informatico è firmato digitalmente **sostituisce il documento cartaceo e la firma autografa** ai sensi degli

la documentazione relativa alle osservazioni pervenute ed alla proposta di controdeduzioni, fosse integrata dalle specifiche determinazioni del Consiglio Comunale sulle osservazioni, ai sensi del comma 6 dell'art. 30 della LR 19/2002;

Che con nota prot. 460262 del 25/10/2021, acquisita in atti al prot. 199861 del 26/10/2021, di riscontro alla nota prot. 184950 del 6/10/2021, con la quale sono stati forniti chiarimenti in merito alla procedura adottata, il Settore 3 "Demanio marittimo e Contratti di fiume, di lago e di costa" del Dipartimento "Tutela dell'Ambiente" della Regione Calabria, ha evidenziato che in carenza della determinazione del Consiglio Comunale sulle osservazioni, la conferenza dei servizi avviata doveva essere considerata quale conferenza istruttoria ai sensi del comma 1 dell'art. 14 della L. 241/90. Con la medesima nota, in riferimento agli elaborati del PCS adottato, è stato espresso parere favorevole, subordinato al recepimento di prescrizioni;

Che in esito alla convocazione della conferenza dei servizi, con determinazione conclusiva prot. nr. 100209 del 13/5/2022, adottata dal RUP, si è dato atto che dagli Enti territorialmente competenti a tutela di interessi pubblici sono pervenute le seguenti osservazioni e/o determinazioni:

- AGENZIA DELLE ACCISE, DOGANE E MONOPOLI - Ufficio delle Dogane di Reggio Calabria, parere favorevole con nota Prot. 17840/RU del 13/09/2021, acquisito in atti al prot. n. 167337 del 15/09/2021;
- AZIENDA SANITARIA PROVINCIALE DI REGGIO CALABRIA, osservazioni con nota prot. 2033 del 17/09/2021, acquisito in atti al prot. n. 169295 del 17/09/2021;
- REGIONE CALABRIA - DIPARTIMENTO PROTEZIONE CIVILE – Settore 3 "Pianificazione e volontariato", osservazioni con nota prot. 405150 del 22/9/2021, acquisito in atti al prot. n. 172431 del 22/09/2021;
- REGIONE CALABRIA - DIPARTIMENTO TUTELA DELL'AMBIENTE, Settore 3 "Demanio marittimo e Contratti di fiume, di lago e di costa", parere favorevole con prescrizioni con nota prot. 460242 del 25/10/2021, acquisita in atti al prot. n. 199861 del 26/10/2021;
- REGIONE CALABRIA - DIPARTIMENTO INFRASTRUTTURE, LAVORI PUBBLICI, Settore "Vigilanza normativa tecnica sulle costruzioni e supporto tecnico - Area Meridionale (Sede RC)", parere tecnico di compatibilità geomorfologica ex art. 13 L. 64/74 e art. 89 DPR 380/2001, favorevole con prescrizioni, con nota prot. 538286 del 14/12/2021, acquisita in atti al prot. n. 235809 del 14/12/2021;
- MINISTERO DELLE INFRASTRUTTURE E DELLE MOBILITA' SOSTENIBILI – PROVVEDITORATO INTERREGIONALE PER LE OO.PP. SICILIA-CALABRIA, Ufficio 6 "Tecnico e opere marittime per la Calabria", parere favorevole con prescrizioni e osservazioni, con nota prot. 19548 del 30/09/2021, acquisita in atti al prot. n. 183035 del 04/10/2021;
- RETE FERROVIARIA ITALIANA , Direzione Operativa Infrastrutture Territoriale di Reggio Calabria, osservazioni, con nota prot. RFI-DO.I.T.RC.ING.\A011\P\2021\0001821 del 3/11/2021, acquisita in atti al prot. n. 206028 del 05/11/2021;
- CITTA' METROPOLITANA DI REGGIO CALABRIA, Settore 10 "Pianificazione, Ambiente e Leggi Speciali", parere paesaggistico favorevole e osservazioni, con nota prot. 81049 del 11/11/2021, acquisita in atti al prot. n. 211766 del 15/11/2021;
- REGIONE CALABRIA - DIPARTIMENTO TERRITORIO E TUTELA DELL'AMBIENTE, Settore "Urbanistica e Vigilanza Edilizia Rigenerazione Urbana e Sviluppo Sostenibile", UdP. Urbanistica e Vigilanza edilizia Province di Reggio Calabria e Vibo Valentia, osservazioni con nota prot. 493598 del 15/11/2021, acquisita in atti al prot. n. 214864 del 18/11/2021;
- MINISTERO DELLA CULTURA – DIREZIONE GENERALE ARCHEOLOGIA, BELLE ARTI E PAESAGGIO, Soprintendenza Archeologia, Belle Arti e Paesaggio per la città metropolitana di Reggio Calabria e la provincia di Vibo Valentia, parere favorevole con prescrizioni, con nota prot. 10122 del 18/11/2021, acquisita in atti al prot. n. 217309 del 22/11/2021;

- AGENZIA DEL DEMANIO , DIREZIONE REGIONALE CALABRIA, Servizi Territoriali Città Metropolitana di Reggio Calabria, parere favorevole con prescrizioni, con nota prot. 24312 del 26/11/2021, acquisita in atti al prot. 224687 del 29/11/2021;
- MINISTERO DELLE INFRASTRUTTURE E DELLE MOBILITA' SOSTENIBILI – Capitaneria di Porto Guardia Costiera di Reggio Calabria , Sezione Demanio Ambiente Polizia Marittima Difesa marittima e costiera, osservazioni, con nota prot. 4746 del 04/02/2022, acquisita in atti al prot. n. 24337 del 07/02/2022;

Che dalle organizzazioni sindacali di categoria più rappresentative a livello regionale, pur convocate in conferenza dei servizi, non sono pervenuti pareri e/o osservazioni;

Che con tale determinazione conclusiva prot. nr. 100209 del 13/5/2022, la conferenza dei servizi è stata riqualificata, da decisoria ad istruttoria ai sensi del comma 1 dell'art. 14 della L. 241/90 e ss.mm.ii., rinviando ad una successiva conferenza dei servizi decisoria, l'acquisizione dei pareri vincolanti degli Enti territorialmente competenti, ai sensi dell'art. 30 della L.R. 19/2002, sull'atto di pianificazione adottato ed integrato delle determinazioni del Consiglio Comunale sulle osservazioni pervenute;

### **CONSIDERATO CHE**

Ad esito della conferenza dei servizi istruttoria, si è manifestata la necessità di integrare la proposta di controdeduzioni alle osservazioni, redatta dai professionisti incaricati, con il documento “*OSSERVAZIONI AL PCS – Esame delle osservazioni e formulazione proposta controdeduzioni, integrata e modificata*”, redatto dal RUP, sia per tenere conto delle osservazioni e dei pareri espressi dagli Enti territorialmente competenti a tutela di interessi pubblici, sia per ricondurre il parere espresso sulla singola osservazione, nei termini di accoglibilità, anche parziale, o di rigetto;

### **RICHIAMATO**

L'art. 30 comma 6 della L.R. 19/2002 e s.m.i., secondo cui “il Consiglio comunale decide sulle eventuali osservazioni”;

### **VISTI:**

- il T.U. 267/2000 Ordinamento EE.LL.;
- la L.R. n. 17 del 21.12.2005 e ss.mm.ii;
- il DPR 616/77;
- il Codice della Navigazione, R.D. 30 marzo 1942, n. 327
- Piano di Indirizzo Regionale, D.C.R. n. 147/2007;
- La L.R. 19/2002;
- Gli atti richiamati in premessa;
- Il DUP 2022-2024;

### **RITENUTO**

Di proporre all'esame del Consiglio comunale, ai sensi dell'art. 30 comma 6 della L.R. 19/2002, le osservazioni pervenute e la proposta di controdeduzioni, di cui ai documenti:

- Allegato 1 - “*Osservazioni al PCS*”;
- Allegato 2 - “*Osservazioni al PCS - Quadro riepilogativo*”;
- Allegato 3 - “*Osservazioni al PCS - Relazione sui criteri adottati per l'esame e l'istruttoria delle osservazioni*”;
- Allegato 4 - “*Osservazioni al PCS – Esame delle osservazioni e formulazione proposta controdeduzioni*”;
- Allegato 5 - “*Osservazioni al PCS – Esame delle osservazioni e formulazione proposta controdeduzioni, con modifiche ed integrazioni*”;

Il documento informatico è firmato digitalmente **sostituisce il documento cartaceo e la firma autografa** ai sensi degli

## **DATO ATTO**

Che la presente proposta, connessa all'attuazione dell'intervento "Variante Generale al Piano Comunale di Spiaggia", è coerente con il DUP 2022/2024, approvato con D.C.C. n. 53 del 29/07/2022;

Che è stato espresso il parere favorevole in ordine alla regolarità tecnica, ai sensi dell'art. 49 comma 1, del T.U.E.L., DLgs 267/2000, restando escluso il parere sotto il profilo di regolarità contabile per l'assenza di riflessi diretti o indiretti sulla situazione economico-finanziaria o sul patrimonio dell'ente

## **PROPONE DI DELIBERARE**

**DI RICHIAMARE** la premessa, quale parte integrante del presente dispositivo;

**DI PRENDERE ATTO** delle osservazioni pervenute e delle proposte di controdeduzioni, di cui ai documenti, parte integrante della presente deliberazione :

- Allegato 1 - *“Osservazioni al PCS”*;
- Allegato 2 - *“Osservazioni al PCS - Quadro riepilogativo”*;
- Allegato 3 - *“Osservazioni al PCS - Relazione sui criteri adottati per l'esame e l'istruttoria delle osservazioni”*;
- Allegato 4 - *“Osservazioni al PCS - Esame delle osservazioni e formulazione proposta controdeduzioni”*;
- Allegato 5 - *“Osservazioni al PCS - Esame delle osservazioni e formulazione proposta controdeduzioni, con modifiche ed integrazioni”*;

**DI APPROVARE** la proposta di controdeduzioni elaborata dai progettisti incaricati, per come integrata e modificata dal RUP, di cui al documento:






- Allegato 5 - *“Osservazioni al PCS – Esame delle osservazioni e formulazione proposta controdeduzioni, con modifiche ed integrazioni ”*;

**DI DEMANDARE** al Dirigente del Settore Urbanistica e Pianificazione Territoriale l'espletamento delle procedure consequenziali, ai sensi di legge;

**DI DARE ATTO** che la presente deliberazione non comporta spesa per l'Amministrazione Comunale;

**DI DISPORRE** la pubblicazione del presente provvedimento all'Albo Pretorio comunale e sul sito internet istituzionale ai sensi del DLgs 33/2013

## **ALLEGATI:**

1. DELC-7-2024-All\_1-Osservazioni\_al\_PCS.pdf.p7m 
2. DELC-7-2024-All\_2-Osservazioni\_al\_PCS\_-\_Quadro\_Riepilogativo.pdf.p7m 
3. DELC-7-2024-All\_3-Osservazioni\_al\_PCS\_-\_Relazione\_criteri\_esame\_e\_proposta\_controdeduzioni.pdf.p7m 
4. DELC-7-2024-All\_4-Osservazioni\_al\_PCS\_-\_Esame\_e\_proposta\_controdeduzioni.pdf.p7m 
5. DELC-7-2024-All\_5-Osservazioni\_al\_PCS\_-\_Esame\_e\_proposta\_controdeduzioni,\_con\_modifiche\_ed\_integrazioni.pdf.p7m 

Il documento informatico è firmato digitalmente **sostituisce il documento cartaceo e la firma autografa** ai sensi degli

6. DELC-7-2024-All\_6-PARERE\_DI\_REGOLARITA\_TECNICA.pdf
7. DELC-7-2024-All\_7-26022024100310.pdf
8. DELC-7-2024-All\_8-Emendamenti\_osservazioni\_PSC\_Ripepi.pdf
9. DELC-7-2024-All\_9-doc06556120240304130421.pdf

